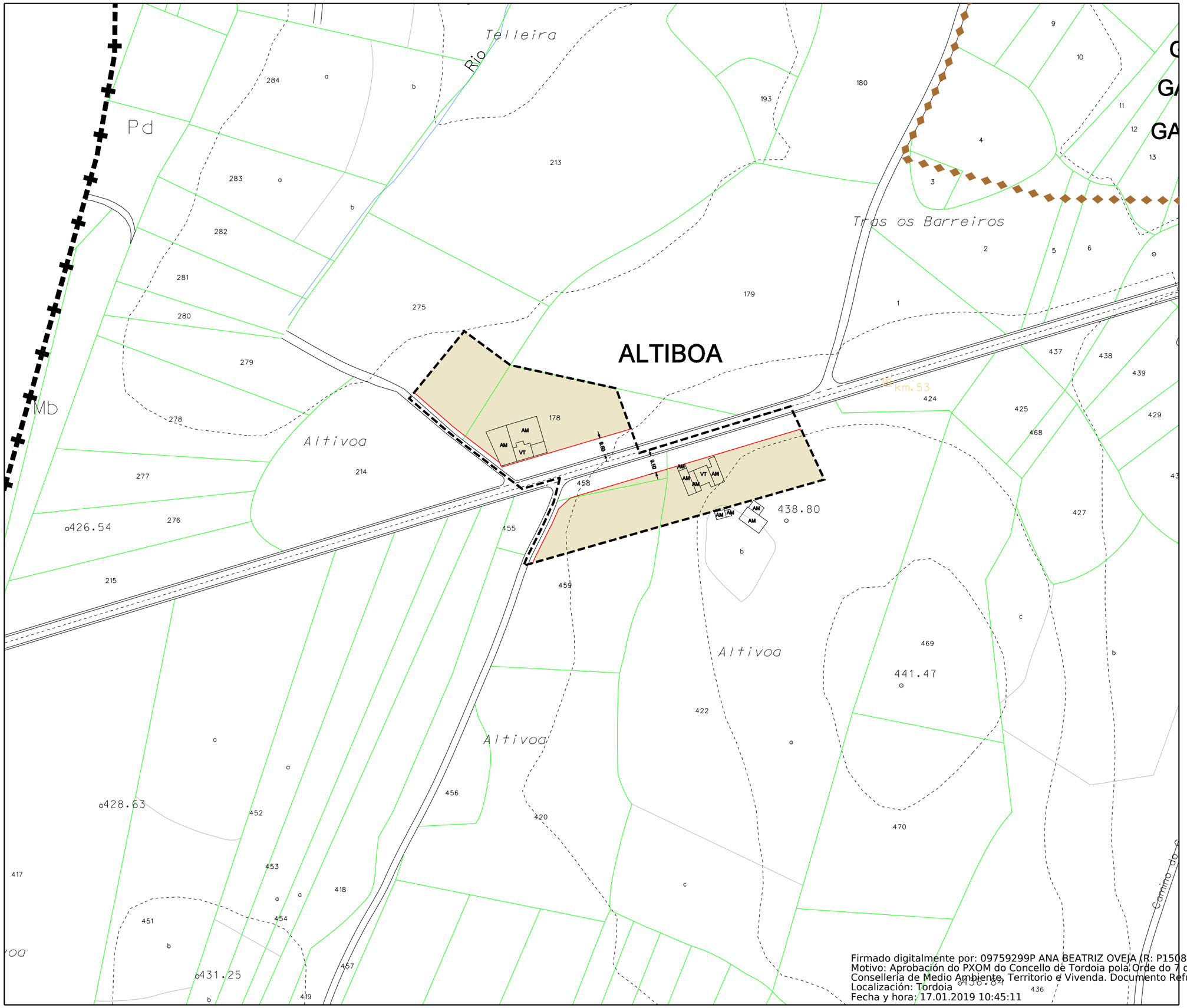

Parroquia: ANDOIO (San Mamede)	Data: DECEMBRO 2018
	Escala: 1:2000
Núcleo: Altiboa	Número: 01.01

LENDA

	LÍMITE DE NÚCLEO RURAL
	ALIÑACIÓN
	LIÑA CAMBIO DE CUALIFICACIÓN
	LIÑA LÍMITE DA EDIFICACIÓN
	ORDENANZA DE NÚCLEO HISTÓRICO TRADICIONAL
	ORDENANZA DE NÚCLEO COMÚN

VR	Vivenda en ruínas	HT	Hórreo tradicional
VT	Vivenda tradicional	HM	Hórreo moderno
VM	Vivenda moderna	CO	Cuberto
AT	Alpendre tradicional	R	Ruína
AM	Alpendre moderno	N	Nave

DOTACIÓNS

S. Local	S. Xeral	Tipo
ELL-nº	ELX-nº	ESPACIOS LIBRES
ZVL-nº	ZVX-nº	ZONAS VERDES
ADL-nº	ADX-nº	ADMINISTRATIVO
CEL-nº	CEX-nº	CEMITERIO
CML-nº	CMX-nº	COMERCIAL
DPL-nº	DPX-nº	DEPORTIVO
DCL-nº	DCX-nº	DOCENTE
REL-nº	REX-nº	RELIXIOSO
RCL-nº	RCX-nº	CONXUNTO PARROQUIAL
SAL-nº	SAX-nº	SANITARIO - ASISTENCIAL
SCL-nº	SCX-nº	SOCIO - CULTURAL
SRL-nº	SRX-nº	SERVICIOS URBANISTICOS
EX./ PR.		DOTACIÓN EXISTENTE/ PROGRAMADA

CATÁLOGO

CATÁLOGO ARQUITECTÓNICO

- ELEMENTO CATALOGADO
- ÁMBITO CATALOGADO
- CONTORNO DE PROTECCIÓN

CATÁLOGO ARQUEOLÓXICO

- ÁREA DE PROTECCIÓN INTEGRAL
- ÁREA DE CAUTELA
- REFERENCIA ARQUEOLÓXICA
- CONTORNO DO XACEMENTO

PLAN XERAL DE ORDENACIÓN MUNICIPAL

DOCUMENTO REFUNDIDO

ORDENACIÓN DOS NÚCLEOS RURAIS

Concello de Tordoia

Gabinete Técnico Galiego, S.A.

O Equipo Redactor:

Firmado digitalmente por: 09759299P ANA BEATRIZ OVEJA (R: P1508500D)
Motivo: Aprobación do PXOM do Concello de Tordoia pola Orde do 7 de decembro de 2018 da Consellería de Medio Ambiente, Territorio e Vivenda. Documento Refundido. (DOG Nº242, 20/12/2018)
Localización: Tordoia
Fecha y hora: 17.01.2019 10:45:11

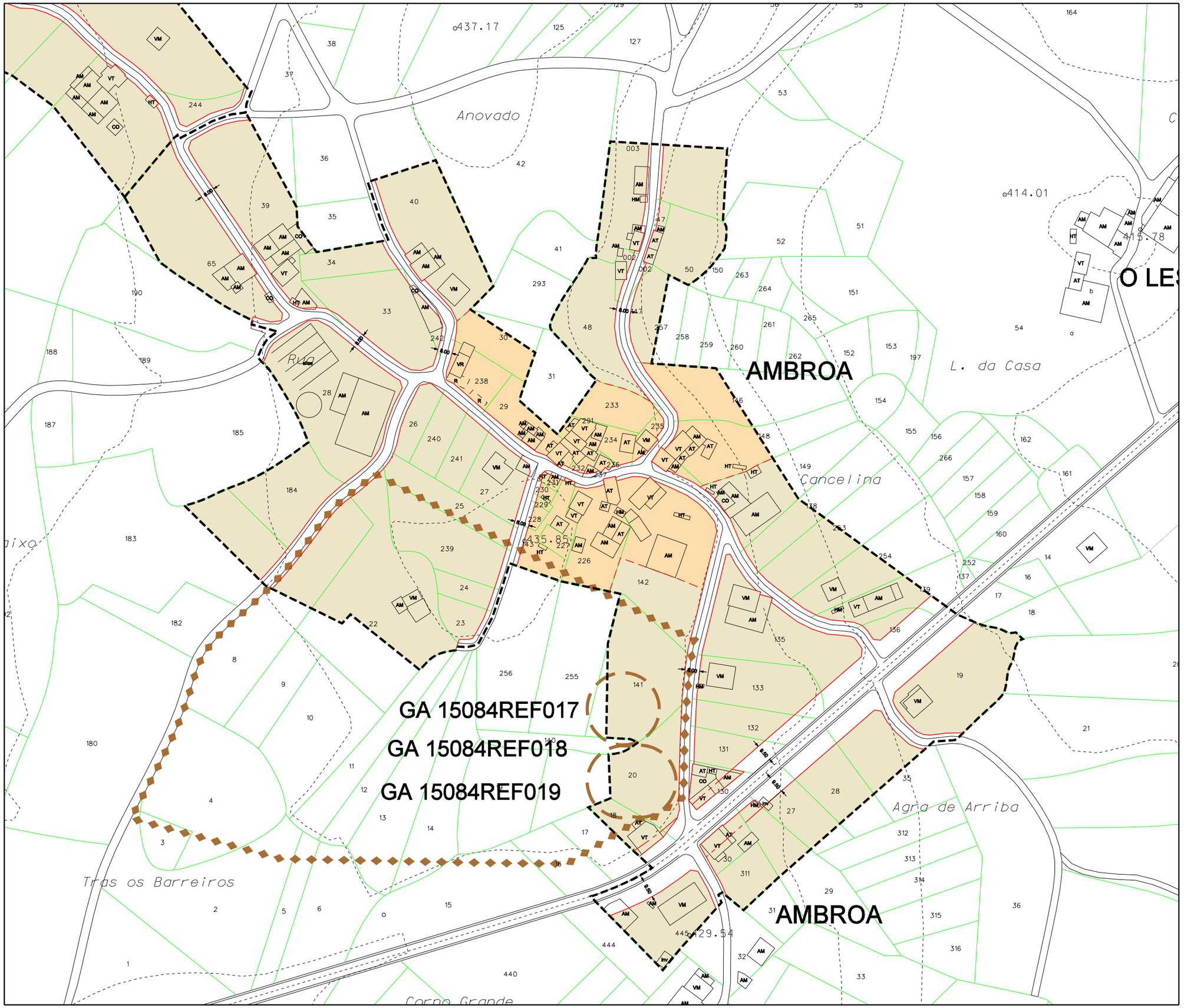

Parroquia: ANDOIO (San Mamede)	Data: DECEMBRO 2018
	Escala: 1:2000
Núcleo: Ambroa	Número: 01.02

LENDA

	LÍMITE DE NÚCLEO RURAL
	ALIÑACIÓN
	LIÑA CAMBIO DE CUALIFICACIÓN
	LIÑA LÍMITE DA EDIFICACIÓN
	ORDENANZA DE NÚCLEO HISTÓRICO TRADICIONAL
	ORDENANZA DE NÚCLEO COMÚN

VR	Vivenda en ruínas	HT	Hórreo tradicional
VT	Vivenda tradicional	HM	Hórreo moderno
VM	Vivenda moderna	CO	Cuberto
AT	Alpendre tradicional	R	Ruína
AM	Alpendre moderno	N	Nave

DOTACIÓNS

S. Local	S. Xeral	Tipo
ELL-nº	ELX-nº	ESPACIOS LIBRES
ZVL-nº	ZVX-nº	ZONAS VERDES
ADL-nº	ADX-nº	ADMINISTRATIVO
CEL-nº	CEX-nº	CEMITERIO
CML-nº	CMX-nº	COMERCIAL
DPL-nº	DPX-nº	DEPORTIVO
DCL-nº	DCX-nº	DOCENTE
REL-nº	REX-nº	RELIXIOSO
RCL-nº	RCX-nº	CONXUNTO PARROQUIAL
SAL-nº	SAX-nº	SANITARIO - ASISTENCIAL
SCL-nº	SCX-nº	SOCIO - CULTURAL
SRL-nº	SRX-nº	SERVICIOS URBANISTICOS
EX./ PR.		DOTACIÓN EXISTENTE/ PROGRAMADA

CATÁLOGO

CATÁLOGO ARQUITECTÓNICO

- ELEMENTO CATALOGADO
- ÁMBITO CATALOGADO
- CONTORNO DE PROTECCIÓN

CATÁLOGO ARQUEOLÓXICO

- ÁREA DE PROTECCIÓN INTEGRAL
- ÁREA DE CAUTELA
- REFERENCIA ARQUEOLÓXICA
- CONTORNO DO XACEMENTO

Concello de Tordoia

Estudio Técnico Galego, S.A.

PLAN XERAL DE ORDENACIÓN MUNICIPAL

DOCUMENTO REFUNDIDO

ORDENACIÓN DOS NÚCLEOS RURAIS

O Equipo Redactor:

Parroquia: ANDOIO (San Mamede)	Data: DECEMBRO 2018
	Escala: 1:2000
Núcleo: Baldaio	Número: 01.03

LENDA

	LÍMITE DE NÚCLEO RURAL
	ALIÑACIÓN
	LIÑA CAMBIO DE CUALIFICACIÓN
	LIÑA LÍMITE DA EDIFICACIÓN
	ORDENANZA DE NÚCLEO HISTÓRICO TRADICIONAL
	ORDENANZA DE NÚCLEO COMÚN

VR	Vivenda en ruínas	HT	Hórreo tradicional
VT	Vivenda tradicional	HM	Hórreo moderno
VM	Vivenda moderna	CO	Cuberto
AT	Alpendre tradicional	R	Ruína
AM	Alpendre moderno	N	Nave

DOTACIÓNS

S. Local	S. Xeral	Tipo
ELL-nº	ELX-nº	ESPACIOS LIBRES
ZVL-nº	ZVX-nº	ZONAS VERDES
ADL-nº	ADX-nº	ADMINISTRATIVO
CEL-nº	CEX-nº	CEMITERIO
CML-nº	CMX-nº	COMERCIAL
DPL-nº	DPX-nº	DEPORTIVO
DCL-nº	DCX-nº	DOCENTE
REL-nº	REX-nº	RELIXIOSO
RCL-nº	RCX-nº	CONXUNTO PARROQUIAL
SAL-nº	SAX-nº	SANITARIO - ASISTENCIAL
SCL-nº	SCX-nº	SOCIO - CULTURAL
SRL-nº	SRX-nº	SERVICIOS URBANISTICOS
EX./ PR.		DOTACIÓN EXISTENTE/ PROGRAMADA

CATÁLOGO

CATÁLOGO ARQUITECTÓNICO

- ELEMENTO CATALOGADO
- ÁMBITO CATALOGADO
- CONTORNO DE PROTECCIÓN

CATÁLOGO ARQUEOLÓXICO

- ÁREA DE PROTECCIÓN INTEGRAL
- ÁREA DE CAUTELA
- REFERENCIA ARQUEOLÓXICA
- CONTORNO DO XACEMENTO

Concello de Tordoia

Estudio Técnico Galego, S.A.

PLAN XERAL DE ORDENACIÓN MUNICIPAL

DOCUMENTO REFUNDIDO

ORDENACIÓN DOS NÚCLEOS RURAIS

O Equipo Redactor:

GA 15084089

GA 15084REF015

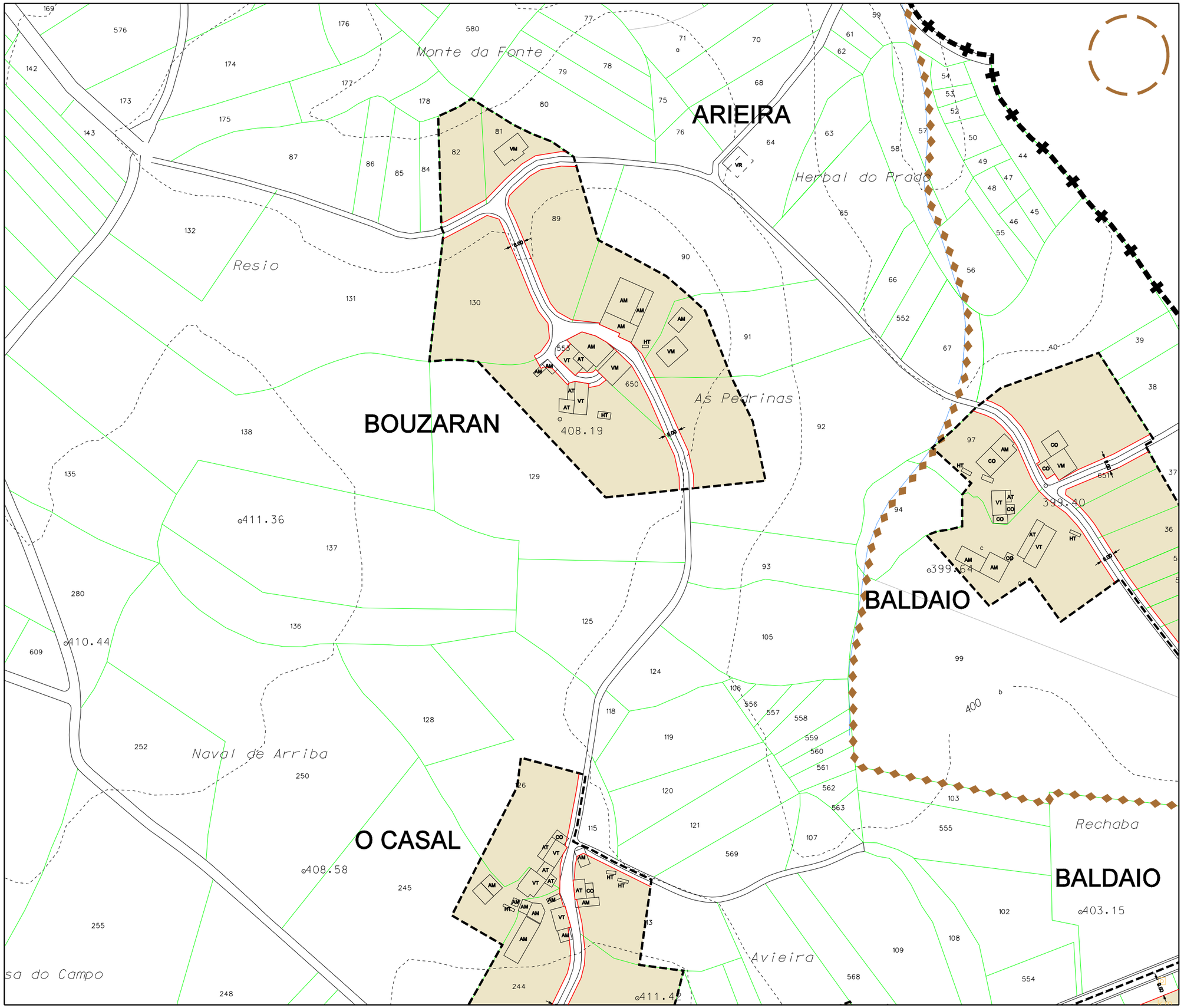

Parroquia:	ANDOIO (San Mamede)
Data:	DECEMBRO 2018
Escala:	1:2000
Núcleo	Bouzarán
Número:	01.04

LENDA

	LÍMITE DE NÚCLEO RURAL
	ALIÑACIÓN
	LIÑA CAMBIO DE CUALIFICACIÓN
	LIÑA LÍMITE DA EDIFICACIÓN
	ORDENANZA DE NÚCLEO HISTÓRICO TRADICIONAL
	ORDENANZA DE NÚCLEO COMÚN

VR	Vivenda en ruínas	HT	Hórreo tradicional
VT	Vivenda tradicional	HM	Hórreo moderno
VM	Vivenda moderna	CO	Cuberto
AT	Alpendre tradicional	R	Ruína
AM	Alpendre moderno	N	Nave

DOTACIÓNS

S. Local	S. Xeral	Tipo
ELL-nº	ELX-nº	ESPACIOS LIBRES
ZVL-nº	ZVX-nº	ZONAS VERDES
ADL-nº	ADX-nº	ADMINISTRATIVO
CEL-nº	CEX-nº	CEMITERIO
CML-nº	CMX-nº	COMERCIAL
DPL-nº	DPX-nº	DEPORTIVO
DCL-nº	DCX-nº	DOCENTE
REL-nº	REX-nº	RELIXIOSO
RCL-nº	RCX-nº	CONXUNTO PARROQUIAL
SAL-nº	SAX-nº	SANITARIO - ASISTENCIAL
SCL-nº	SCX-nº	SOCIO - CULTURAL
SRL-nº	SRX-nº	SERVICIOS URBANISTICOS

EX./ PR. DOTACIÓN EXISTENTE/ PROGRAMADA

CATÁLOGO

CATÁLOGO ARQUITECTÓNICO

- ELEMENTO CATALOGADO
- ÁMBITO CATALOGADO
- CONTORNO DE PROTECCIÓN

CATÁLOGO ARQUEOLÓXICO

- ÁREA DE PROTECCIÓN INTEGRAL
- ÁREA DE CAUTELA
- REFERENCIA ARQUEOLÓXICA
- CONTORNO DO XACEMENTO

Concello de Tordoia

Estudio Técnico Galego, S.A.

PLAN XERAL DE ORDENACIÓN MUNICIPAL

DOCUMENTO REFUNDIDO

ORDENACIÓN DOS NÚCLEOS RURAIS

O Equipo Redactor:

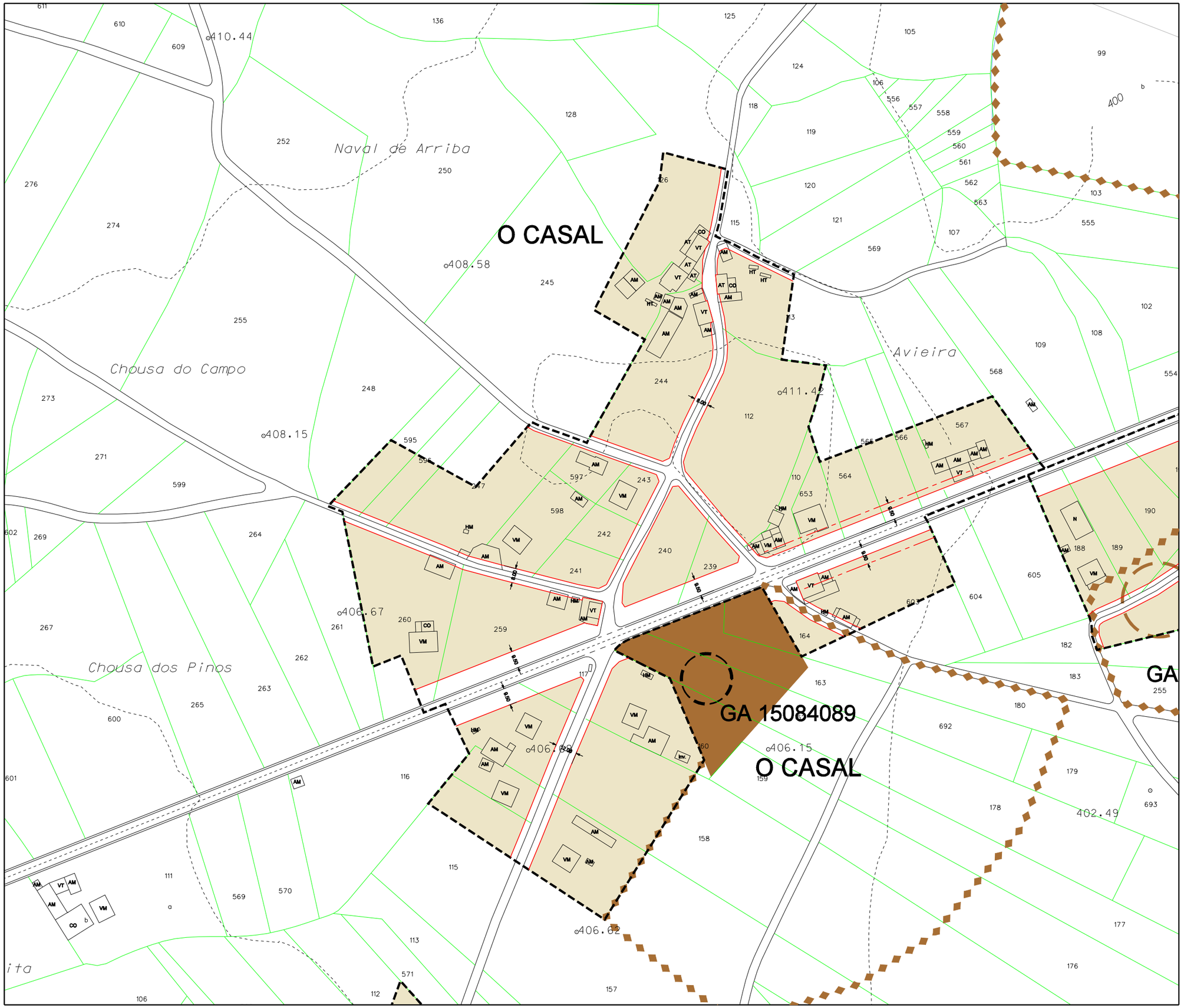

Parroquia: ANDOIO (San Mamede)	Data: DECEMBRO 2018
	Escala: 1:2000
Núcleo: O Casal	Número: 01.05

LENDA

	LÍMITE DE NÚCLEO RURAL
	ALIÑACIÓN
	LIÑA CAMBIO DE CUALIFICACIÓN
	LIÑA LÍMITE DA EDIFICACIÓN
	ORDENANZA DE NÚCLEO HISTÓRICO TRADICIONAL
	ORDENANZA DE NÚCLEO COMÚN

VR	Vivenda en ruínas	HT	Hórreo tradicional
VT	Vivenda tradicional	HM	Hórreo moderno
VM	Vivenda moderna	CO	Cuberto
AT	Alpendre tradicional	R	Ruína
AM	Alpendre moderno	N	Nave

DOTACIÓNS

S. Local	S. Xeral	Tipo
ELL-nº	ELX-nº	ESPACIOS LIBRES
ZVL-nº	ZVX-nº	ZONAS VERDES
ADL-nº	ADX-nº	ADMINISTRATIVO
CEL-nº	CEX-nº	CEMITERIO
CML-nº	CMX-nº	COMERCIAL
DPL-nº	DPX-nº	DEPORTIVO
DCL-nº	DCX-nº	DOCENTE
REL-nº	REX-nº	RELIXIOSO
RCL-nº	RCX-nº	CONXUNTO PARROQUIAL
SAL-nº	SAX-nº	SANITARIO - ASISTENCIAL
SCL-nº	SCX-nº	SOCIO - CULTURAL
SRL-nº	SRX-nº	SERVICIOS URBANISTICOS

EX./ PR. DOTACIÓN EXISTENTE/ PROGRAMADA

CATÁLOGO

CATÁLOGO ARQUITECTÓNICO

- ELEMENTO CATALOGADO
- ÁMBITO CATALOGADO
- CONTORNO DE PROTECCIÓN

CATÁLOGO ARQUEOLÓXICO

- ÁREA DE PROTECCIÓN INTEGRAL
- ÁREA DE CAUTELA
- REFERENCIA ARQUEOLÓXICA
- CONTORNO DO XACEMENTO

Concello de Tordoia

Estudio Técnico Galego, S.A.

PLAN XERAL DE ORDENACIÓN MUNICIPAL

DOCUMENTO REFUNDIDO

ORDENACIÓN DOS NÚCLEOS RURAIS

O Equipo Redactor:

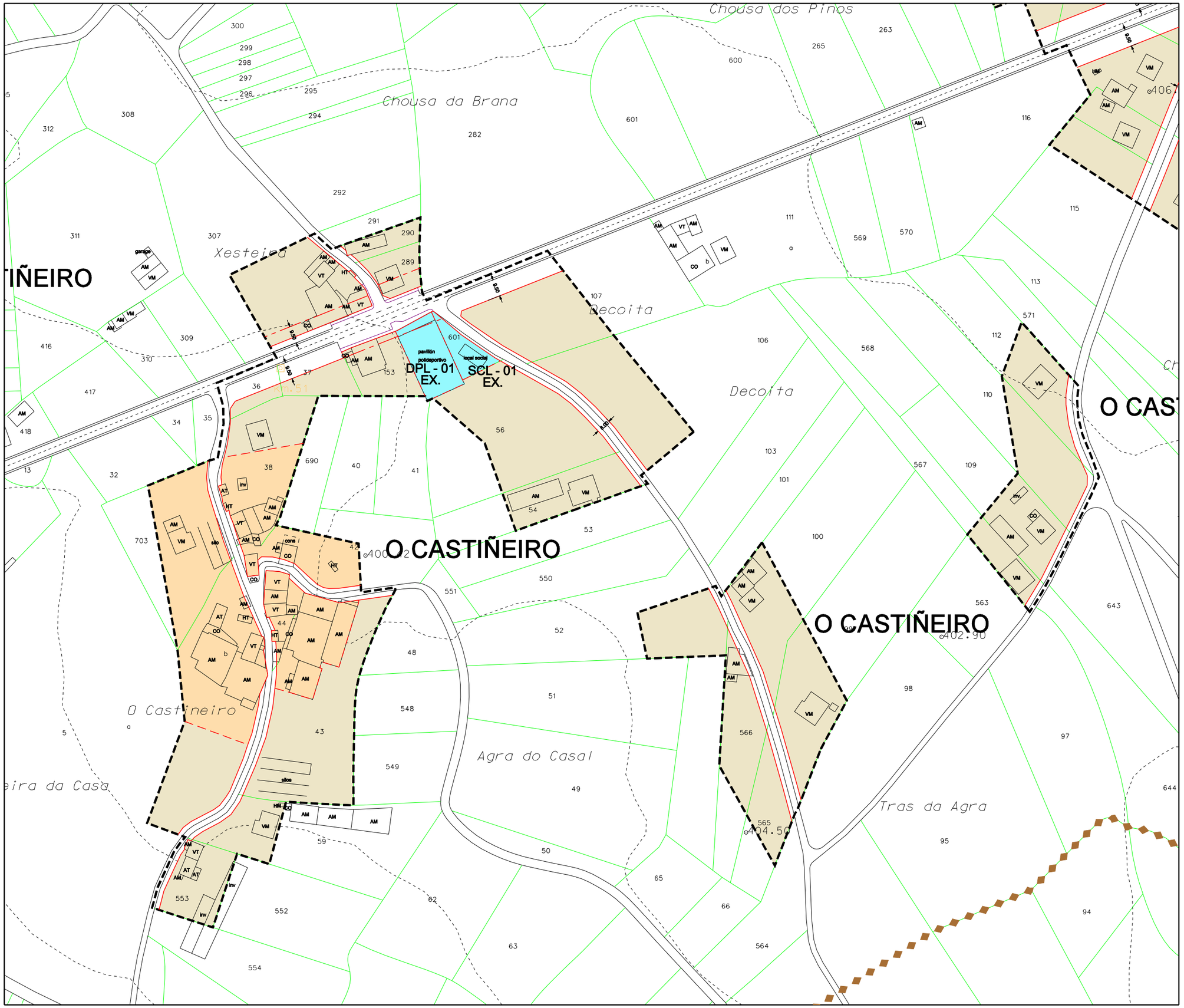

Parroquia:	ANDOIO (San Mamede)
Data:	DECEMBRO 2018
Escala:	1:2000
Núcleo	O Castiñeiro
Número:	01.06a

LENDA

	LÍMITE DE NÚCLEO RURAL
	ALIÑACIÓN
	LIÑA CAMBIO DE CUALIFICACIÓN
	LIÑA LÍMITE DA EDIFICACIÓN
	ORDENANZA DE NÚCLEO HISTÓRICO TRADICIONAL
	ORDENANZA DE NÚCLEO COMÚN

VR	Vivenda en ruínas	HT	Hórreo tradicional
VT	Vivenda tradicional	HM	Hórreo moderno
VM	Vivenda moderna	CO	Cuberto
AT	Alpendre tradicional	R	Ruína
AM	Alpendre moderno	N	Nave

DOTACIÓNS

S. Local	S. Xeral	Tipo
ELL-nº	ELX-nº	ESPACIOS LIBRES
ZVL-nº	ZVX-nº	ZONAS VERDES
ADL-nº	ADX-nº	ADMINISTRATIVO
CEL-nº	CEX-nº	CEMITERIO
CML-nº	CMX-nº	COMERCIAL
DPL-nº	DPX-nº	DEPORTIVO
DCL-nº	DCX-nº	DOCENTE
REL-nº	REX-nº	RELIXIOSO
RCL-nº	RCX-nº	CONXUNTO PARROQUIAL
SAL-nº	SAX-nº	SANITARIO - ASISTENCIAL
SCL-nº	SCX-nº	SOCIO - CULTURAL
SRL-nº	SRX-nº	SERVICIOS URBANISTICOS

EX./ PR. DOTACIÓN EXISTENTE/ PROGRAMADA

CATÁLOGO

CATÁLOGO ARQUITECTÓNICO

- ELEMENTO CATALOGADO
- ÁMBITO CATALOGADO
- CONTORNO DE PROTECCIÓN

CATÁLOGO ARQUEOLÓXICO

- ÁREA DE PROTECCIÓN INTEGRAL
- ÁREA DE CAUTELA
- REFERENCIA ARQUEOLÓXICA
- CONTORNO DO XACEMENTO

Concello de Tordoia

Estudio Técnico Galiego, S.A.

PLAN XERAL DE ORDENACIÓN MUNICIPAL

DOCUMENTO REFUNDIDO

ORDENACIÓN DOS NÚCLEOS RURAIS

O Equipo Redactor:

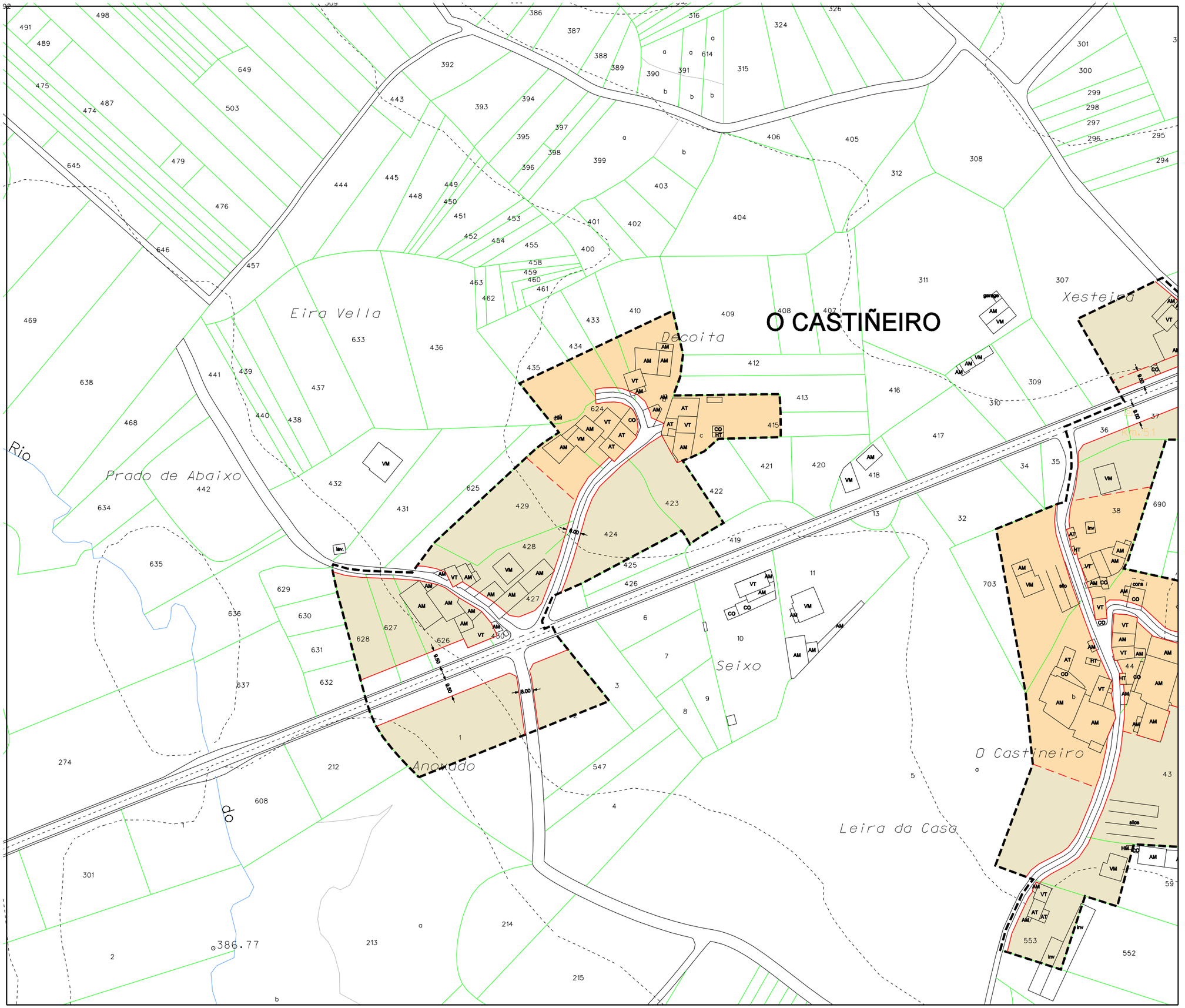

Parroquia:	ANDOIO (San Mamede)
Data:	DECEMBRO 2018
Escala:	1:2000
Núcleo	O Castiñeiro
Número:	01.06b

LENDA

	LÍMITE DE NÚCLEO RURAL
	ALIÑACIÓN
	LIÑA CAMBIO DE CUALIFICACIÓN
	LIÑA LÍMITE DA EDIFICACIÓN
	ORDENANZA DE NÚCLEO HISTÓRICO TRADICIONAL
	ORDENANZA DE NÚCLEO COMÚN

VR	Vivenda en ruínas	HT	Hórreo tradicional
VT	Vivenda tradicional	HM	Hórreo moderno
VM	Vivenda moderna	CO	Cuberto
AT	Alpendre tradicional	R	Ruína
AM	Alpendre moderno	N	Nave

DOTACIÓNS

S. Local	S. Xeral	Tipo
ELL-nº	ELX-nº	ESPACIOS LIBRES
ZVL-nº	ZVX-nº	ZONAS VERDES
ADL-nº	ADX-nº	ADMINISTRATIVO
CEL-nº	CEX-nº	CEMITERIO
CML-nº	CMX-nº	COMERCIAL
DPL-nº	DPX-nº	DEPORTIVO
DCL-nº	DCX-nº	DOCENTE
REL-nº	REX-nº	RELIXIOSO
RCL-nº	RCX-nº	CONXUNTO PARROQUIAL
SAL-nº	SAX-nº	SANITARIO - ASISTENCIAL
SCL-nº	SCX-nº	SOCIO - CULTURAL
SRL-nº	SRX-nº	SERVICIOS URBANISTICOS
EX./ PR.	DOTACIÓN EXISTENTE/ PROGRAMADA	

CATÁLOGO

CATÁLOGO ARQUITECTÓNICO

- ELEMENTO CATALOGADO
- ÁMBITO CATALOGADO
- CONTORNO DE PROTECCIÓN

CATÁLOGO ARQUEOLÓXICO

- ÁREA DE PROTECCIÓN INTEGRAL
- ÁREA DE CAUTELA
- REFERENCIA ARQUEOLÓXICA
- CONTORNO DO XACEMENTO

Concello de Tordoia

Estudio Técnico Galego, S.A.

PLAN XERAL DE ORDENACIÓN MUNICIPAL

DOCUMENTO REFUNDIDO

ORDENACIÓN DOS NÚCLEOS RURAIS

O Equipo Redactor:

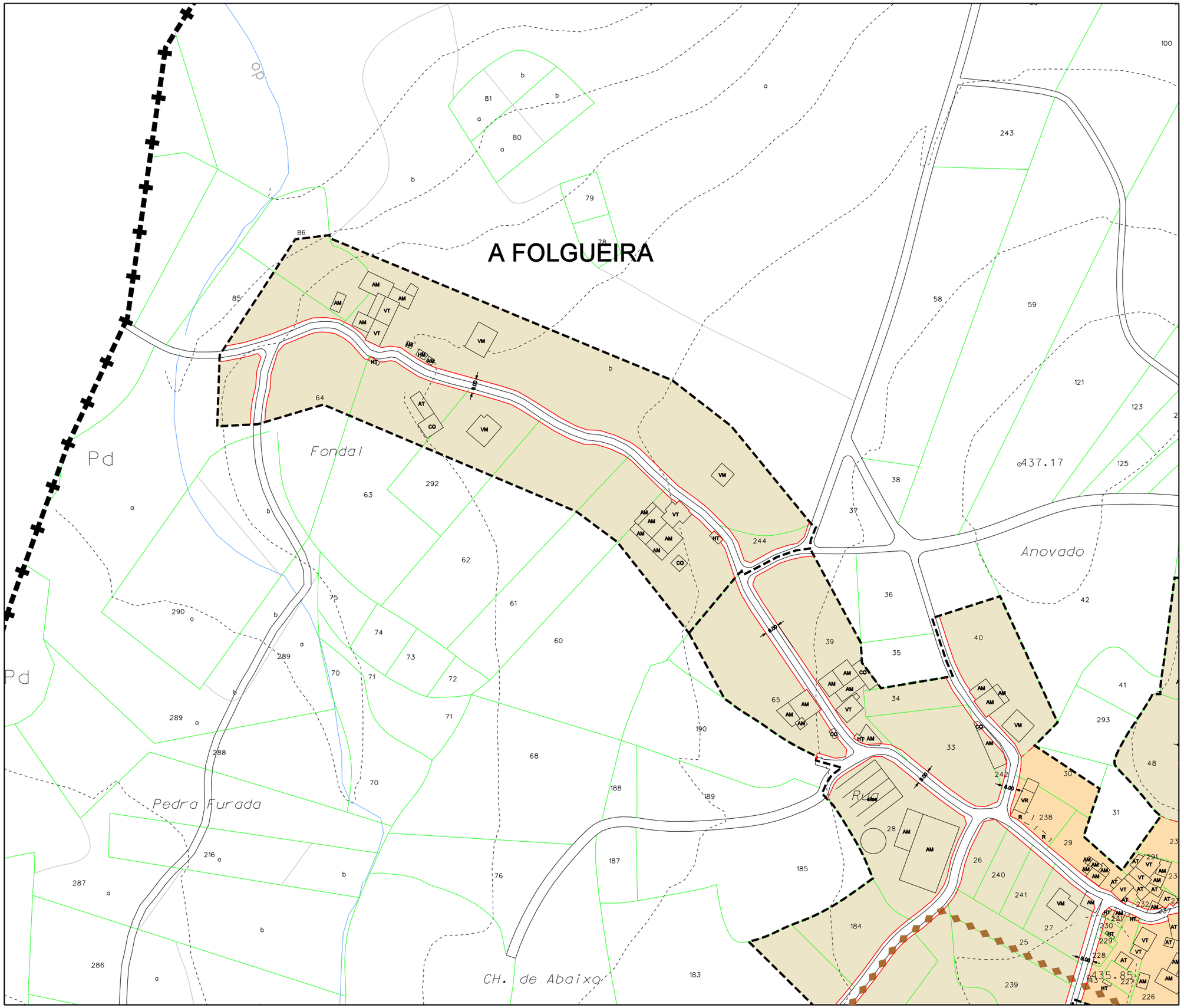

Parroquia: ANDOIO (San Mamede)	Data: DECEMBRO 2018
	Escala: 1:2000
Núcleo: A Folgueira	Número: 01.07

LENDA

	LÍMITE DE NÚCLEO RURAL
	ALIÑACIÓN
	LIÑA CAMBIO DE CUALIFICACIÓN
	LIÑA LÍMITE DA EDIFICACIÓN
	ORDENANZA DE NÚCLEO HISTÓRICO TRADICIONAL
	ORDENANZA DE NÚCLEO COMÚN

VR	Vivenda en ruínas	HT	Hórreo tradicional
VT	Vivenda tradicional	HM	Hórreo moderno
VM	Vivenda moderna	CO	Cuberto
AT	Alpendre tradicional	R	Ruína
AM	Alpendre moderno	N	Nave

DOTACIÓNS

S. Local	S. Xeral	Tipo
ELL-nº	ELX-nº	ESPACIOS LIBRES
ZVL-nº	ZVX-nº	ZONAS VERDES
ADL-nº	ADX-nº	ADMINISTRATIVO
CEL-nº	CEX-nº	CEMITERIO
CML-nº	CMX-nº	COMERCIAL
DPL-nº	DPX-nº	DEPORTIVO
DCL-nº	DCX-nº	DOCENTE
REL-nº	REX-nº	RELIXIOSO
RCL-nº	RCX-nº	CONXUNTO PARROQUIAL
SAL-nº	SAX-nº	SANITARIO - ASISTENCIAL
SCL-nº	SCX-nº	SOCIO - CULTURAL
SRL-nº	SRX-nº	SERVICIOS URBANISTICOS
EX./ PR.	DOTACIÓN EXISTENTE/ PROGRAMADA	

CATÁLOGO

CATÁLOGO ARQUITECTÓNICO

- ELEMENTO CATALOGADO
- ÁMBITO CATALOGADO
- CONTORNO DE PROTECCIÓN

CATÁLOGO ARQUEOLÓXICO

- ÁREA DE PROTECCIÓN INTEGRAL
- ÁREA DE CAUTELA
- REFERENCIA ARQUEOLÓXICA
- CONTORNO DO XACEMENTO

Concello de Tordoia

Estudio Técnico Galego, S.A.

PLAN XERAL DE ORDENACIÓN MUNICIPAL

DOCUMENTO REFUNDIDO

ORDENACIÓN DOS NÚCLEOS RURAIS

O Equipo Redactor:

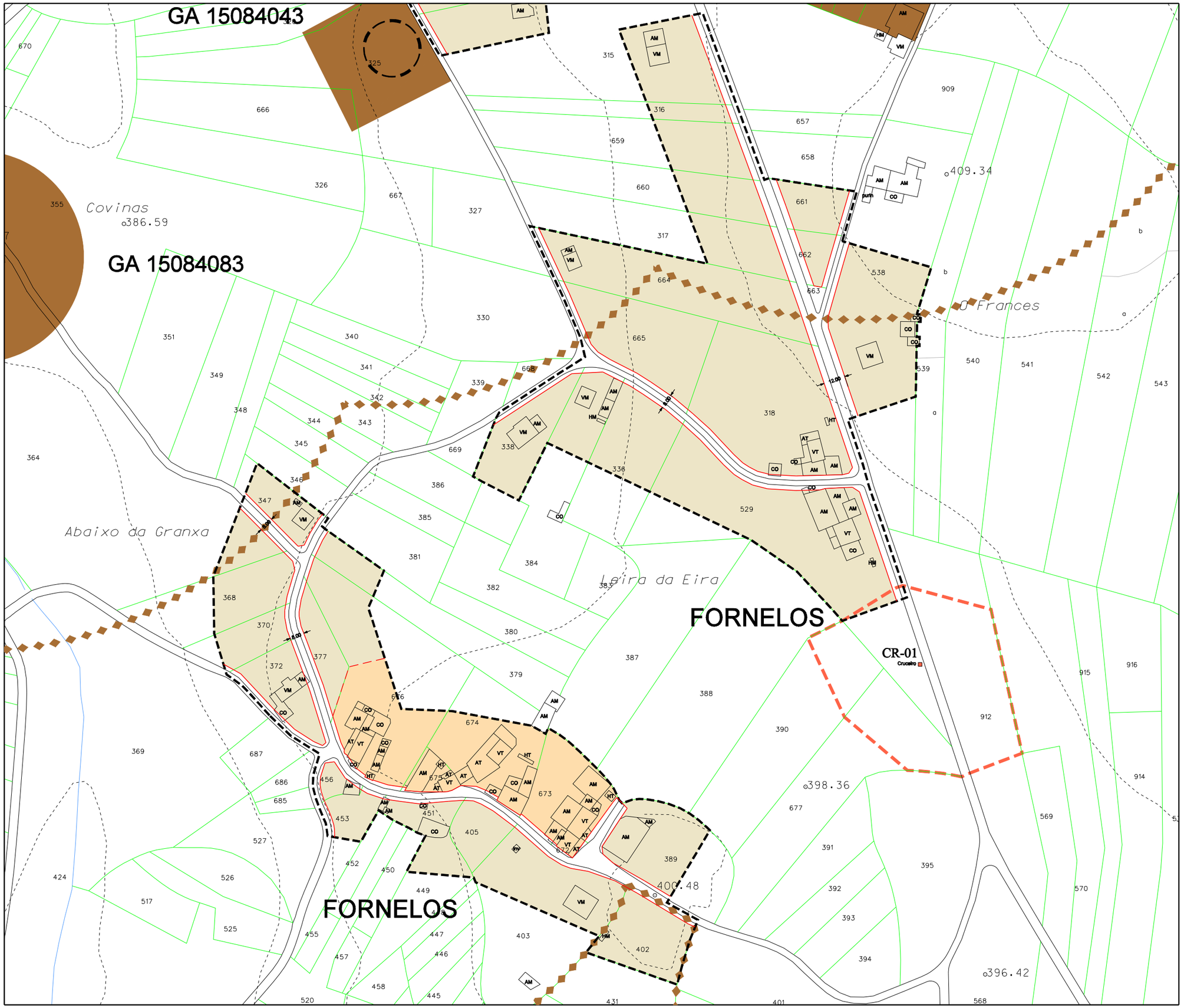

Parroquia: ANDOIO (San Mamede)	Data: DECEMBRO 2018
	Escala: 1:2000
Núcleo: Fornelos	Número: 01.08

LENDA

	LÍMITE DE NÚCLEO RURAL
	ALIÑACIÓN
	LIÑA CAMBIO DE CUALIFICACIÓN
	LIÑA LÍMITE DA EDIFICACIÓN
	ORDENANZA DE NÚCLEO HISTÓRICO TRADICIONAL
	ORDENANZA DE NÚCLEO COMÚN

VR	Vivenda en ruínas	HT	Hórreo tradicional
VT	Vivenda tradicional	HM	Hórreo moderno
VM	Vivenda moderna	CO	Cuberto
AT	Alpendre tradicional	R	Ruína
AM	Alpendre moderno	N	Nave

DOTACIÓNS

S. Local	S. Xeral	Tipo
ELL-nº	ELX-nº	ESPACIOS LIBRES
ZVL-nº	ZVX-nº	ZONAS VERDES
ADL-nº	ADX-nº	ADMINISTRATIVO
CEL-nº	CEX-nº	CEMITERIO
CML-nº	CMX-nº	COMERCIAL
DPL-nº	DPX-nº	DEPORTIVO
DCL-nº	DCX-nº	DOCENTE
REL-nº	REX-nº	RELIXIOSO
RCL-nº	RCX-nº	CONXUNTO PARROQUIAL
SAL-nº	SAX-nº	SANITARIO - ASISTENCIAL
SCL-nº	SCX-nº	SOCIO - CULTURAL
SRL-nº	SRX-nº	SERVICIOS URBANISTICOS
EX./ PR.	DOTACIÓN EXISTENTE/ PROGRAMADA	

CATÁLOGO

CATÁLOGO ARQUITECTÓNICO

- ELEMENTO CATALOGADO
- ÁMBITO CATALOGADO
- CONTORNO DE PROTECCIÓN

CATÁLOGO ARQUEOLÓXICO

- ÁREA DE PROTECCIÓN INTEGRAL
- ÁREA DE CAUTELA
- REFERENCIA ARQUEOLÓXICA
- CONTORNO DO XACEMENTO

Concello de Tordoia

Estudio Técnico Galego, S.A.

PLAN XERAL DE ORDENACIÓN MUNICIPAL

DOCUMENTO REFUNDIDO

ORDENACIÓN DOS NÚCLEOS RURAIS

O Equipo Redactor:

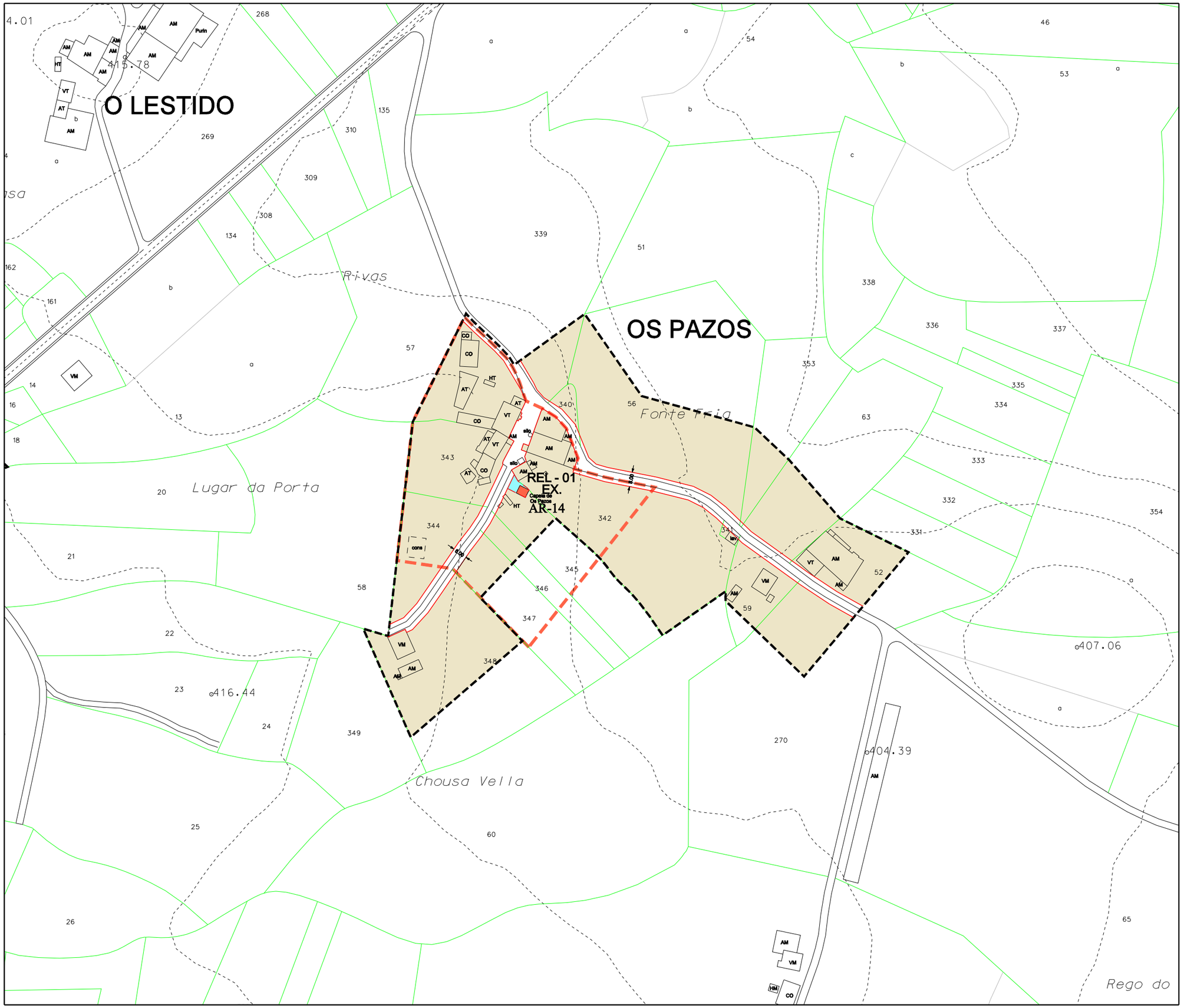

Parroquia: ANDOIO (San Mamede)	Data: DECEMBRO 2018
	Escala: 1:2000
Núcleo: Os Pazos	Número: 01.10

LENDA

	LÍMITE DE NÚCLEO RURAL
	ALIÑACIÓN
	LIÑA CAMBIO DE CUALIFICACIÓN
	LIÑA LÍMITE DA EDIFICACIÓN
	ORDENANZA DE NÚCLEO HISTÓRICO TRADICIONAL
	ORDENANZA DE NÚCLEO COMÚN

VR	Vivenda en ruínas	HT	Hórreo tradicional
VT	Vivenda tradicional	HM	Hórreo moderno
VM	Vivenda moderna	CO	Cuberto
AT	Alpendre tradicional	R	Ruína
AM	Alpendre moderno	N	Nave

DOTACIÓNS

S. Local	S. Xeral	Tipo
ELL-nº	ELX-nº	ESPACIOS LIBRES
ZVL-nº	ZVX-nº	ZONAS VERDES
ADL-nº	ADX-nº	ADMINISTRATIVO
CEL-nº	CEX-nº	CEMITERIO
CML-nº	CMX-nº	COMERCIAL
DPL-nº	DPX-nº	DEPORTIVO
DCL-nº	DCX-nº	DOCENTE
REL-nº	REX-nº	RELIXIOSO
RCL-nº	RCX-nº	CONXUNTO PARROQUIAL
SAL-nº	SAX-nº	SANITARIO - ASISTENCIAL
SCL-nº	SCX-nº	SOCIO - CULTURAL
SRL-nº	SRX-nº	SERVICIOS URBANISTICOS

EX./ PR. DOTACIÓN EXISTENTE/ PROGRAMADA

CATÁLOGO

CATÁLOGO ARQUITECTÓNICO

- ELEMENTO CATALOGADO
- ÁMBITO CATALOGADO
- CONTORNO DE PROTECCIÓN

CATÁLOGO ARQUEOLÓXICO

- ÁREA DE PROTECCIÓN INTEGRAL
- ÁREA DE CAUTELA
- REFERENCIA ARQUEOLÓXICA
- CONTORNO DO XACEMENTO

Concello de Tordoia

Estudio Técnico Galego, S.A.

PLAN XERAL DE ORDENACIÓN MUNICIPAL

DOCUMENTO REFUNDIDO

ORDENACIÓN DOS NÚCLEOS RURAIS

O Equipo Redactor:

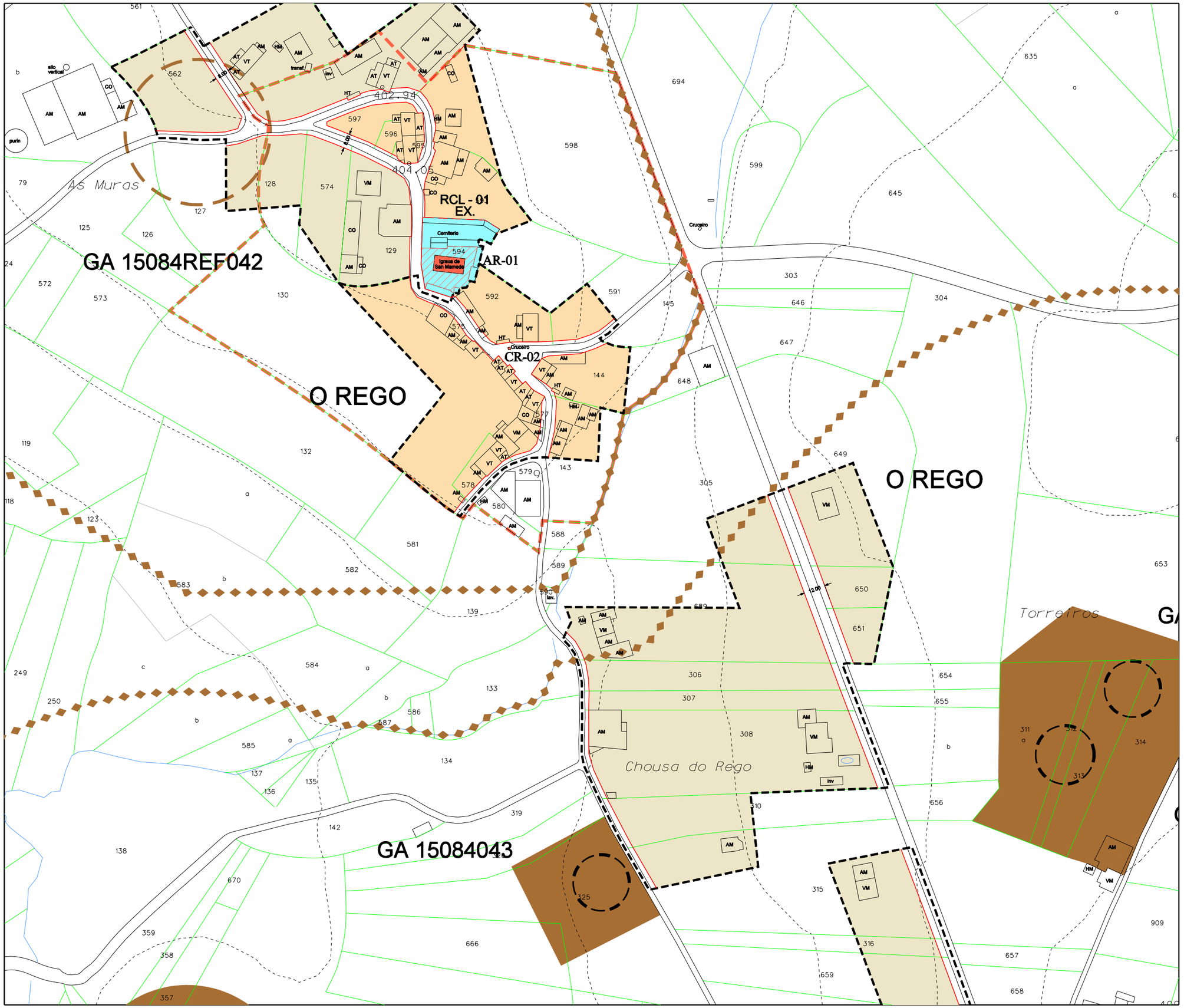

Parroquia: ANDOIO (San Mamede)	Data: DECEMBRO 2018
	Escala: 1:2000
Núcleo: O Rego	Número: 01.11

LENDA

	LÍMITE DE NÚCLEO RURAL
	ALIÑACIÓN
	LIÑA CAMBIO DE CUALIFICACIÓN
	LIÑA LÍMITE DA EDIFICACIÓN
	ORDENANZA DE NÚCLEO HISTÓRICO TRADICIONAL
	ORDENANZA DE NÚCLEO COMÚN

VR	Vivenda en ruínas	HT	Hórreo tradicional
VT	Vivenda tradicional	HM	Hórreo moderno
VM	Vivenda moderna	CO	Cuberto
AT	Alpendre tradicional	R	Ruína
AM	Alpendre moderno	N	Nave

DOTACIÓNS

S. Local	S. Xeral	Tipo
ELL-nº	ELX-nº	ESPACIOS LIBRES
ZVL-nº	ZVX-nº	ZONAS VERDES
ADL-nº	ADX-nº	ADMINISTRATIVO
CEL-nº	CEX-nº	CEMITERIO
CML-nº	CMX-nº	COMERCIAL
DPL-nº	DPX-nº	DEPORTIVO
DCL-nº	DCX-nº	DOCENTE
REL-nº	REX-nº	RELIXIOSO
RCL-nº	RCX-nº	CONXUNTO PARROQUIAL
SAL-nº	SAX-nº	SANITARIO - ASISTENCIAL
SCL-nº	SCX-nº	SOCIO - CULTURAL
SRL-nº	SRX-nº	SERVICIOS URBANISTICOS
EX./ PR.		DOTACIÓN EXISTENTE/ PROGRAMADA

CATÁLOGO

CATÁLOGO ARQUITECTÓNICO

- ELEMENTO CATALOGADO
- ÁMBITO CATALOGADO
- CONTORNO DE PROTECCIÓN

CATÁLOGO ARQUEOLÓXICO

- ÁREA DE PROTECCIÓN INTEGRAL
- ÁREA DE CAUTELA
- REFERENCIA ARQUEOLÓXICA
- CONTORNO DO XACEMENTO

Concello de Tordoia

Estudio Técnico Galego, S.A.

PLAN XERAL DE ORDENACIÓN MUNICIPAL

DOCUMENTO REFUNDIDO

ORDENACIÓN DOS NÚCLEOS RURAIS

O Equipo Redactor:

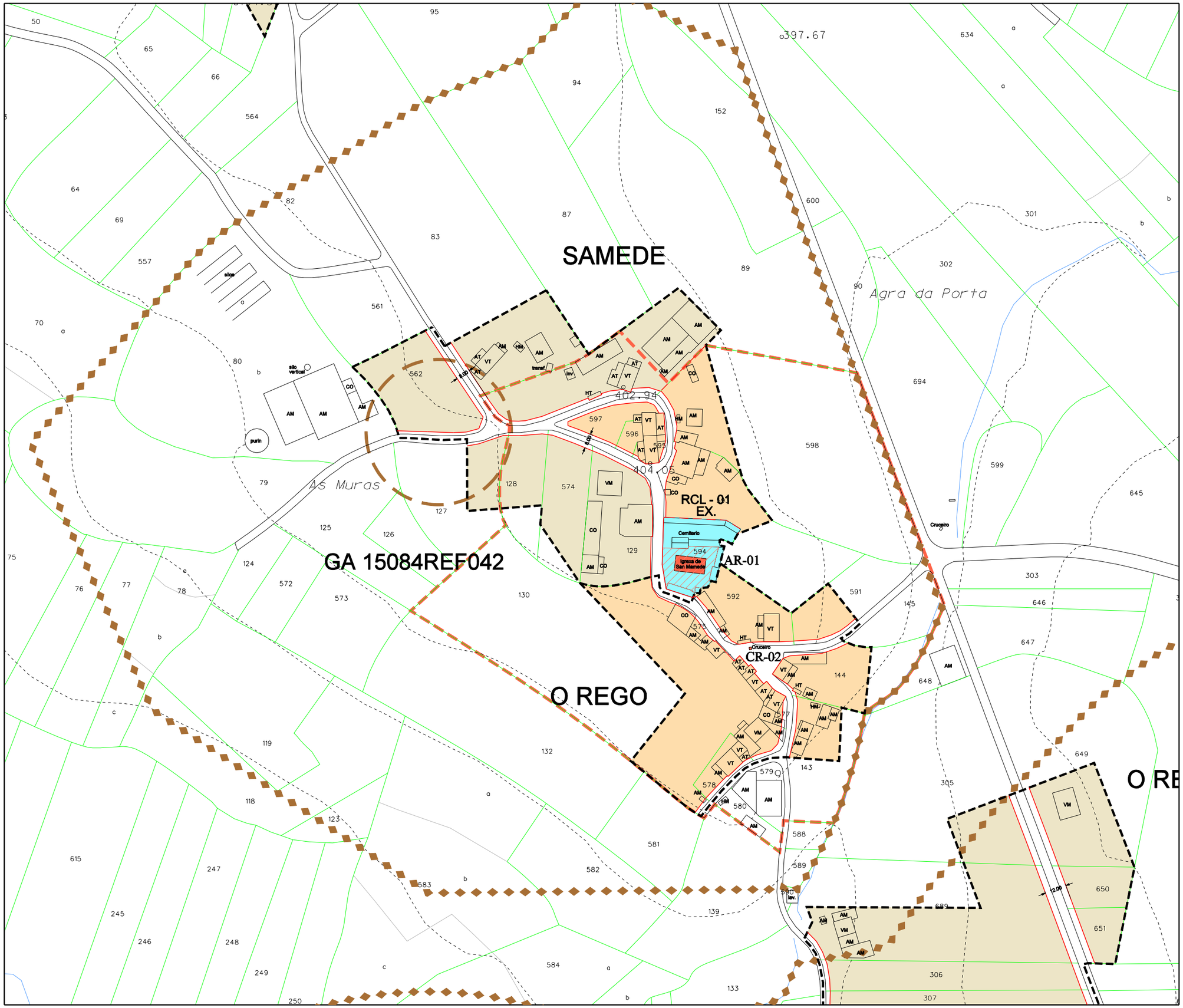

Parroquia:	ANDOIO (San Mamede)
Data:	DECEMBRO 2018
Escala:	1:2000
Núcleo	Samede
Número:	01.12

LENDA

	LÍMITE DE NÚCLEO RURAL
	ALIÑACIÓN
	LIÑA CAMBIO DE CUALIFICACIÓN
	LIÑA LÍMITE DA EDIFICACIÓN
	ORDENANZA DE NÚCLEO HISTÓRICO TRADICIONAL
	ORDENANZA DE NÚCLEO COMÚN

VR	Vivenda en ruínas	HT	Hórreo tradicional
VT	Vivenda tradicional	HM	Hórreo moderno
VM	Vivenda moderna	CO	Cuberto
AT	Alpendre tradicional	R	Ruína
AM	Alpendre moderno	N	Nave

DOTACIÓNS

S. Local	S. Xeral	Tipo
ELL-nº	ELX-nº	ESPACIOS LIBRES
ZVL-nº	ZVX-nº	ZONAS VERDES
ADL-nº	ADX-nº	ADMINISTRATIVO
CEL-nº	CEX-nº	CEMITERIO
CML-nº	CMX-nº	COMERCIAL
DPL-nº	DPX-nº	DEPORTIVO
DCL-nº	DCX-nº	DOCENTE
REL-nº	REX-nº	RELIXIOSO
RCL-nº	RCX-nº	CONXUNTO PARROQUIAL
SAL-nº	SAX-nº	SANITARIO - ASISTENCIAL
SCL-nº	SCX-nº	SOCIO - CULTURAL
SRL-nº	SRX-nº	SERVICIOS URBANISTICOS
EX./ PR.		DOTACIÓN EXISTENTE/ PROGRAMADA

CATÁLOGO

CATÁLOGO ARQUITECTÓNICO

- ELEMENTO CATALOGADO
- ÁMBITO CATALOGADO
- CONTORNO DE PROTECCIÓN

CATÁLOGO ARQUEOLÓXICO

- ÁREA DE PROTECCIÓN INTEGRAL
- ÁREA DE CAUTELA
- REFERENCIA ARQUEOLÓXICA
- CONTORNO DO XACEMENTO

Concello de Tordoia

Estudio Técnico Galego, S.A.

PLAN XERAL DE ORDENACIÓN MUNICIPAL

DOCUMENTO REFUNDIDO

ORDENACIÓN DOS NÚCLEOS RURAIS

O Equipo Redactor: