PARROQUIA	SUPERFICIE		POBOACIÓN	DENSIDADE (hab/km²)	Nº NÚCLEOS	DENSIDADE DE NÚCLEOS	SUP. TOTAL (Ha)	USO FORESTAL		CONIFERAS		EUCALYPTUS		FRONDOSAS		DESARBOLADO (MATORRAL)	
	(km²)	% MUNIC.						Ha	(%)	Ha	(%)	Ha	(%)	Ha	(%)	Ha	(%)
Andoio (San Mamede)	9,54	7,61%	331	7,94%	12	1,26	954	5,46	0,57	-	-	5,46	0,57	-	-	-	-
Anxeriz (Santa Mariña)	15,66	12,49%	555	13,32%	16	1,02	1566	719,96	45,97	146,58	9,36	426,06	27,20	-	-	147,32	9,41
Bardaos (Santa María)	15,32	12,22%	575	13,80%	23	1,70	1532	698,50	45,59	24,29	1,59	102,95	6,72	-	-	571,26	37,29
Cabaleiros (San Xián)	15,89	12,67%	855	20,51%	17	1,13	1589	285,39	17,96	68,10	4,29	27,66	1,74	-	-	189,63	11,93
Castenda da Torre (Santa María)	12,51	9,97%	418	10,03%	14	1,20	1251	286,49	22,91	164,70	13,17	121,79	9,74	-	-	-	-
Gorgullos (Santaia)	19,47	15,52%	544	13,05%	18	0,92	1947	611,75	31,42	189,75	9,75	148,30	7,62	4,23	0,22	269,47	13,84
Leobalde (San Cristovo)	5,56	4,43%	121	2,90%	3	0,54	556	343,29	61,74	98,66	17,74	-	-	26,57	4,78	218,06	39,22
Numide (Santiago)	6,62	5,28%	153	3,67%	6	0,91	662	365,80	55,24	168,38	25,43	-	-	10,02	1,51	187,39	28,30
Tordoia (San Xoán)	3,78	3,01%	100	2,40%	4	1,06	378	46,41	12,29	4,96	1,31	29,14	7,72	-	-	12,31	3,26
Vila de Abade, A (San Cibrán)	21,05	16,79%	516	12,38%	21	1,09	2105	48,92	2,32	30,96	1,47	17,97	0,85	-	-	-	-

07.- LEOBALDE (San Cristovo)

Esta parroquia localízase ao sueste do concello, lindando ao este co concello de Ordes e ao sudoeste co de Trazo. Dentro do termo municipal, linda ao norte coa parroquia de Santiago de Numide.

Ten unha superficie de 5,56 Km², o que supón o 4,43 % do total da superficie. Se a comparamos co resto das parroquias, nos situamos moi por embaixo da media, sendo esta parroquia a segunda con menor superficie.

Ten unha altitude media en torno aos 275 m, dándose as coutas mais altas ao noroeste con 366 e as mais baixas ao sueste con 232 m. Ao longo do mesmo atopámonos con diversos cursos de augas, onde podemos destacar, o río de Brañas, e o río da Fonte que desembocan non río Lenguelle, facendo este de limite parroquial e municipal.

De igual modo a orografía, de suave pendente e algo accidentada, en termos xerais, favorece a aparición de numerosos regatos que verten as súas augas aos ríos principais.

A principal vía de comunicación é a DP-5903, sendo esta a arteria principal que percorre a parroquia deste a oeste, enlazando con diversas pista de carácter municipal.

O uso principal do solo é o de pradería e labor, con mestura de matorrais, nas proximidades dos núcleos, se ben nos últimos anos se ven producindo un troco, con un aumento das áreas forestais, sendo a especie mais estendida o piñeiro galego.

Con 3 núcleos, é a parroquia con menor número, sendo a súa distribución homoxénea. Se este dato o comparamos coa superficie da parroquia, nos atopamos con unha densidade de 0,54 núcleos/Km², sendo a mais baixa do concello. Esta distribución é a que condiciona a tipoloxía de asentamento, onde os tres núcleos están separados.

Non existe ningún equipamento que se poda considerar como principal, xa que os equipamentos existentes, en ningún caso chegan a atinxir un nivel municipal. Por destacar algún, citamos o núcleo de Abongo por se atopar alá a Igrexa Parroquial e o cemiterio.

Seguindo os tres modelos básicos recollidos na Lei 2/2010 que modifica a Lei 9/2002, así como á distribución das construcións e a súa tipoloxía, podemos definir todos como núcleo rural complexo.

Nos últimos vinte anos o seu poboación, a nivel parroquial, viuse diminuída en 34 habitantes, pasando de 155 (segundo Padrón de 2001) a 121 no de 2011, sendo a súa reducción do 21,94%, que sitúase próxima á media e abondo lonxe da de Cabaleiros, se ben é certo que é nesta última onde se localiza o único solo urbano, que distorsiona os dados e non permite unha comparativa en igualdade de condicións.

No referente á aportación de poboación obsérvase que e o núcleo de Abongo, con 53 hab o que mais poboación aporta, sendo Paradela con 32 hab o que menos.

Firmado digitalmente por: 09759299P ANA BEATRIZ OVEJA (R: P1508500D)
Motivo: Aprobación do PXOM do Concello de Tordoia pola Orde do 7 de decembro de 2018 da Consellería de Medio Ambiente, Territorio e Vivenda. Documento Refundido. (DOG Nº242, 20/12/2018)
Localización: Tordoia
Fecha y hora: 17.01.2019 10:32:29

PARROQUIA:	NÚCLEO:	
LEOBALDE (SAN CRISTOVO)	ABONGO	07.01

DATOS do NÚCLEO:

- HABITANTES — Núcleo: 53
- SITUACIÓN

Localízase ao sueste do concello e centro da parroquia, nas proximidades dos núcleos de Paradela ao noroeste e Méixome ao sudoeste.

- TOPOGRAFÍA

Na vertente sueste do Monte dos Curros, de pendente acusada e algo accidentada nas coutas mais altas, que se vai suavizando segundo descendemos cara a conca do río Lenguelle.

- ORIENTACIÓN — Noroeste – Sueste.
- ESTRUCTURA VIARIA (Tipo e estado dos camiños)

Atópase integrada principalmente por unha pista de carácter municipal, de firme irregular e ancho escaso, sen beiravías ou dominados pola natureza, con mordentes nos seus bordes e sinalización deficiente que dificulta o seu tránsito.

- TIPOLOXÍA e OBSERVACIÓNS

Núcleo con dúas tipoloxías, a tradicional concentrada con predominio da casa rural de pedra, localizada cara o leste e a zona espalla, con predominio da vivenda moderna, localizada cara o oeste.

- CULTIVOS		
	1ª FRANXA (interior a 50 m)	Pequenas hortas, vides e árbores frutais.
	2ª FRANXA (50 m a 250 m)	Millo, pasto e arborado variado.
	3ª FRANXA (250 m ou máis)	Monte alto (eucaliptos)
	OBSERVACIÓNS:	

EDIFICACIÓNS:

- Nº de VIVENDAS	Tradicional: 13	Moderna: 7
- ESTADO de CONSERVACIÓN	A vivenda tradicional atópase en diferentes estados, chegando á ruína.	

- TIPOLOXÍA/ALTURA

Casa rural de pedra con estructura de B+I, muros de cachotería, excepto os marcos de portas e xanelas, e nalgúns casos os esquinais, que son de sillería de granito. Cuberta a dúas augas con acabado de tella curva sobre entramado de madeira, que se estende sobre os anexos nas máis antigas.

Vivenda nova ou tipo chalet con estructura B+I, con muros de ladrillo lucidos con morteiro de cemento e pintados de cores claras. Cuberta a dúas e catro augas con acabado a partir de tella curva.

- Nº de CONST. AUXILIARES	Tradicional: 7	Moderna: 21

- TIPOLOXÍA E ESTADO DE CONSERVACIÓN

Alpendre de con muros de pedra, bloque ou ladrillo, con acabado baseado en tella camba sobre pranchas de fibrocemento e viguetas de formigón ou estructura de madeira, empregue para gardar animais de granxa, maquinaria agrícola e apeiros de labranza.

- HÓRREOS	Tradicional: 2	Moderno: 3

- EDIFICACIÓNS NON RESIDENCIAIS

Agropecuarias	
Non agropecuarias	

EQUIPAMENTOS e ESPACIOS LIBRES:

TIPO	DENOMINACIÓN	TITUL.	S. EQ.	S. PARC.

SERVICIOS URBANÍSTICOS:

SERVICIO	TIPO
Abast. Auga	Traída veciñal / Pozo de barrena
Saneamento	Pozo negro
Electricidade	Sí
Alum. Público	Sí
Telefonía	Sí
Rec. Lixos	Sí
Transporte	Escolar

USOS:

INDUSTRIAL:	
HOTELEIRO:	
COMERCIAL:	
OUTROS:	

CRITERIOS de DELIMITACIÓN:

Defínese o mesmo como **Núcleo Rural Complexo**, onde o primeiro ámbito, e ao amparo do artigo 13, da Lei 2/2010, do 25 de marzo, de medidas urxentes de modificación da Lei 9/2002, do 30 de decembro, de ordenación urbanística e protección do medio rural de Galicia, que encerra as edificacións tradicionais do asentamento, seguindo as pegadas físicas existentes e como máximo a 50 m destas, presenta unha consolidación de polo menos o 50%.

A partir deste creouse un segundo ámbito onde o grao de consolidación da edificación sexa igual ou superior a un terzo da superficie.

GRADO de CONSOLIDACION:

NÚCLEO RURAL HISTÓRICO TRADICIONAL	NÚCLEO RURAL COMÚN
84,62%	37,04%

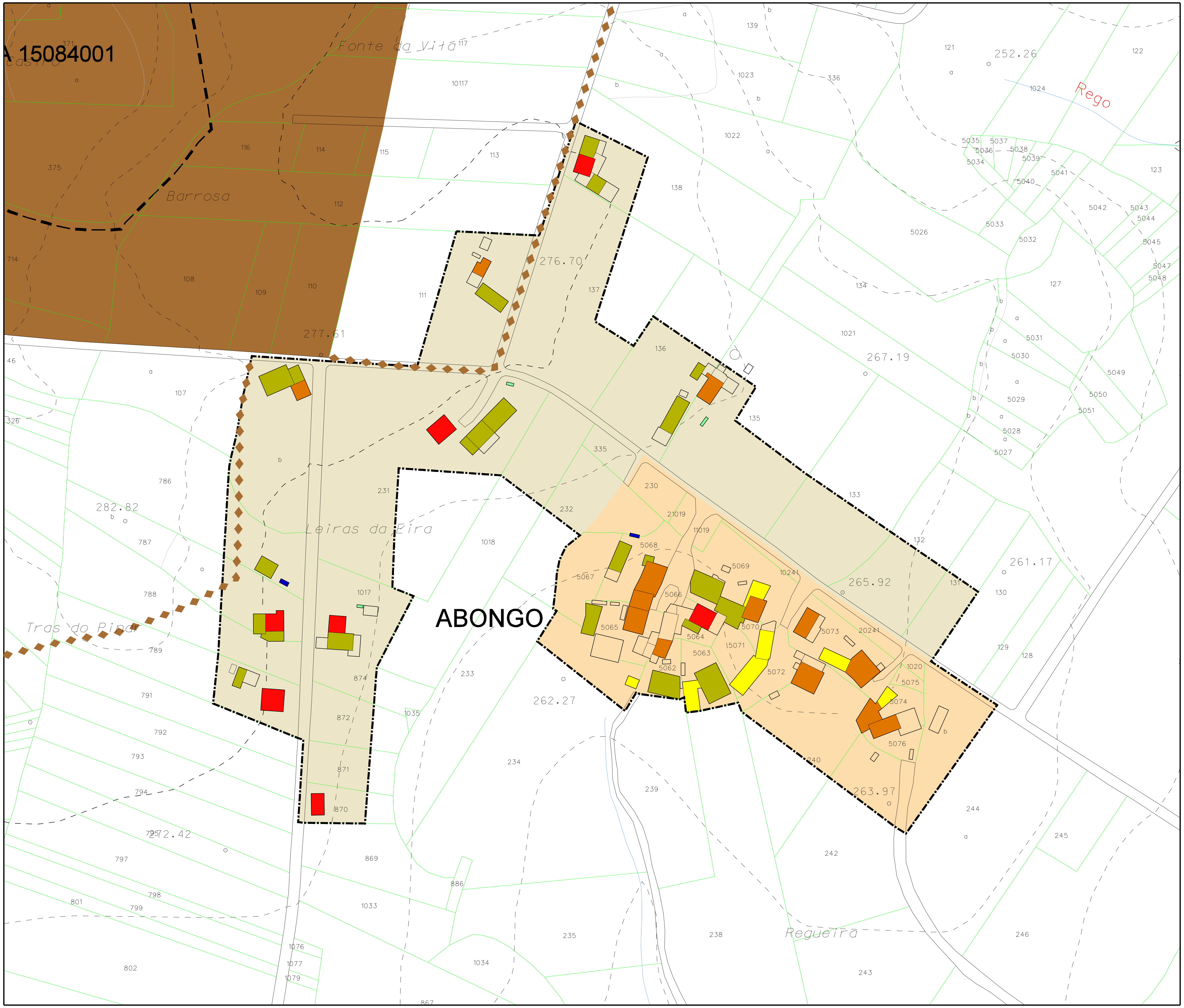

Parroquia:	Fecha:
LEOBALDE (San Cristovo)	DECEMBRO 2018
	Escala: 1:2000
Núcleo: Abongo	Número: 07.01

LENDA

- LÍMITE DE NÚCLEO HISTÓRICO TRADICIONAL
- LÍMITE DE NÚCLEO COMÚN
- LÍMITE DE NÚCLEO COMPLEXO
- NÚCLEO HISTÓRICO TRADICIONAL
- NÚCLEO COMÚN

Vivenda tradicional	Hórreo moderno
Vivenda moderna	Cuberto
Alpendre tradicional	Nave
Alpendre moderno	Terciario
Hórreo tradicional	Equipamiento

DOTACIÓNS

ZONAS VERDES E ESPACIOS LIBRES

TIPO	S. XERAL	S. LOCAL
ESPACIOS LIBRES	ELX	ELL
ZONAS VERDES	ZVX	ZVL

EQUIPAMENTOS

TIPO	S. XERAL	S. LOCAL
ADMINISTRATIVO	ADX	ADL
CONXUNTO PARROQUIAL	RCX	RCL
CEMITERIO	CEX	CEL
COMERCIAL	CMX	CML
DEPORTIVO	DPX	DPL
DOCENTE	DCX	DCL
RELIXIOSO	REX	REL
SANITARIO-ASISTENCIAL	SAX	SAL
SOCIO-CULTURAL	SCX	SCL

INFRAESTRUCTURAS

TIPO	S. XERAL	S. LOCAL
SERVICIOS	SRX	SRL
EX./ PR.	DOTACIÓN EXISTENTE/ PROGRAMADA	

CATÁLOGO

CATÁLOGO ARQUITECTÓNICO

- ELEMENTO CATALOGADO
- ÁMBITO CATALOGADO
- CONTORNO DE PROTECCIÓN

CATÁLOGO ARQUEOLÓXICO

- ÁREA DE PROTECCIÓN INTEGRAL
- ÁREA DE CAUTELA
- REFERENCIA ARQUEOLÓXICA

Concello de Tordoia

PLAN XERAL DE ORDENACIÓN MUNICIPAL

DOCUMENTO REFUNDIDO

MODELO DE ASENTAMENTO POBOACIONAL

Estudio Técnico Gallego, S.A.

O Equipo Redactor:

PARROQUIA:	NÚCLEO:	
LEOBALDE (SAN CRISTOVO)	**MÉIXOME**	**07.02**

DATOS do NÚCLEO:

- HABITANTES — Núcleo: 39

- SITUACIÓN

Localízase ao sueste do concello e sur da parroquia, nas proximidades dos núcleos de Abongo ao nordés e Paradela ao norte. Linda co concello de Trazo.

- TOPOGRAFÍA

Na vertente leste dos Montes de Méixome, de pendente acusada e algo accidentada nas coutas mais altas, que se vai suavizando segundo descendemos cara a conca do río Lenguelle.

- ORIENTACIÓN — Norte – Sur.

- ESTRUCTURA VIARIA (Tipo e estado dos camiños)

Atópase integrada principalmente por unha pista de carácter municipal, de firme irregular e ancho escaso, sen beiravías ou dominados pola natureza, con mordentes nos seus bordes e sinalización deficiente que dificulta o seu tránsito.

- TIPOLOXÍA e OBSERVACIÓNS

Núcleo concentrado con predominio da casa rural de pedra sobre a moderna, localizados de forma lineal ao longo das pistas que integran o entramado viario.

- CULTIVOS		
	1ª FRANXA (interior a 50 m)	Pequenas hortas, vides e árbores frutais.
	2ª FRANXA (50 m a 250 m)	Millo, pasto e arborado variado.
	3ª FRANXA (250 m ou máis)	Monte alto (eucaliptos)
	OBSERVACIÓNS:	

EDIFICACIÓNS:

- Nº de VIVENDAS	Tradicional: 9	Moderna: 7
- ESTADO de CONSERVACIÓN	A vivenda tradicional atópase en diferentes estados que van desde aquela que presenta as súas fachadas lucidas á ruína.	

- TIPOLOXÍA/ALTURA

Casa rural de pedra con estructura de B+I, muros de cachotería, excepto os marcos de portas e xanelas, e nalgúns casos os esquinais, que son de sillería de granito. Cuberta a dúas augas con acabado de tella curva sobre entramado de madeira, que se estende sobre os anexos nas máis antigas.

Vivenda nova ou tipo chalet con estructura B+I, con muros de ladrillo lucidos con morteiro de cemento e pintados de cores claras. Cuberta a dúas e catro augas con acabado a partir de tella curva.

- Nº de CONST. AUXILIARES	Tradicional: 4	Moderna: 34

- TIPOLOXÍA E ESTADO DE CONSERVACIÓN

Alpendre de con muros de pedra, bloque ou ladrillo, con acabado baseado en tella camba sobre pranchas de fibrocemento e viguetas de formigón ou estructura de madeira, empregue para gardar animais de granxa, maquinaria agrícola e apeiros de labranza.

- HÓRREOS	Tradicional: 7	Moderno: 1

- EDIFICACIÓNS NON RESIDENCIAIS

Agropecuarias	
Non agropecuarias	

EQUIPAMENTOS e ESPACIOS LIBRES:

TIPO	DENOMINACIÓN	TITUL.	S. EQ.	S. PARC.

SERVICIOS URBANÍSTICOS:

SERVICIO	TIPO
Abast. Auga	Traída veciñal / Pozo de barrena
Saneamento	Pozo negro
Electricidade	Sí
Alum. Público	Sí
Telefonía	Sí
Rec. Lixos	Sí
Transporte	Escolar

USOS:

INDUSTRIAL:
HOTELEIRO:
COMERCIAL:
OUTROS:

CRITERIOS de DELIMITACIÓN:

Defínese o mesmo como **Núcleo Rural Complexo**, onde o primeiro ámbito, e ao amparo do artigo 13, da Lei 2/2010, do 25 de marzo, de medidas urxentes de modificación da Lei 9/2002, do 30 de decembro, de ordenación urbanística e protección do medio rural de Galicia, que encerra as edificacións tradicionais do asentamento, seguindo as pegadas físicas existentes e como máximo a 50 m destas, presenta unha consolidación de polo menos o 50%.

A partir deste creouse un segundo ámbito onde o grao de consolidación da edificación sexa igual ou superior a un terzo da superficie.

GRADO de CONSOLIDACION:

NÚCLEO RURAL HISTÓRICO TRADICIONAL	NÚCLEO RURAL COMÚN
69,23%	44,44%



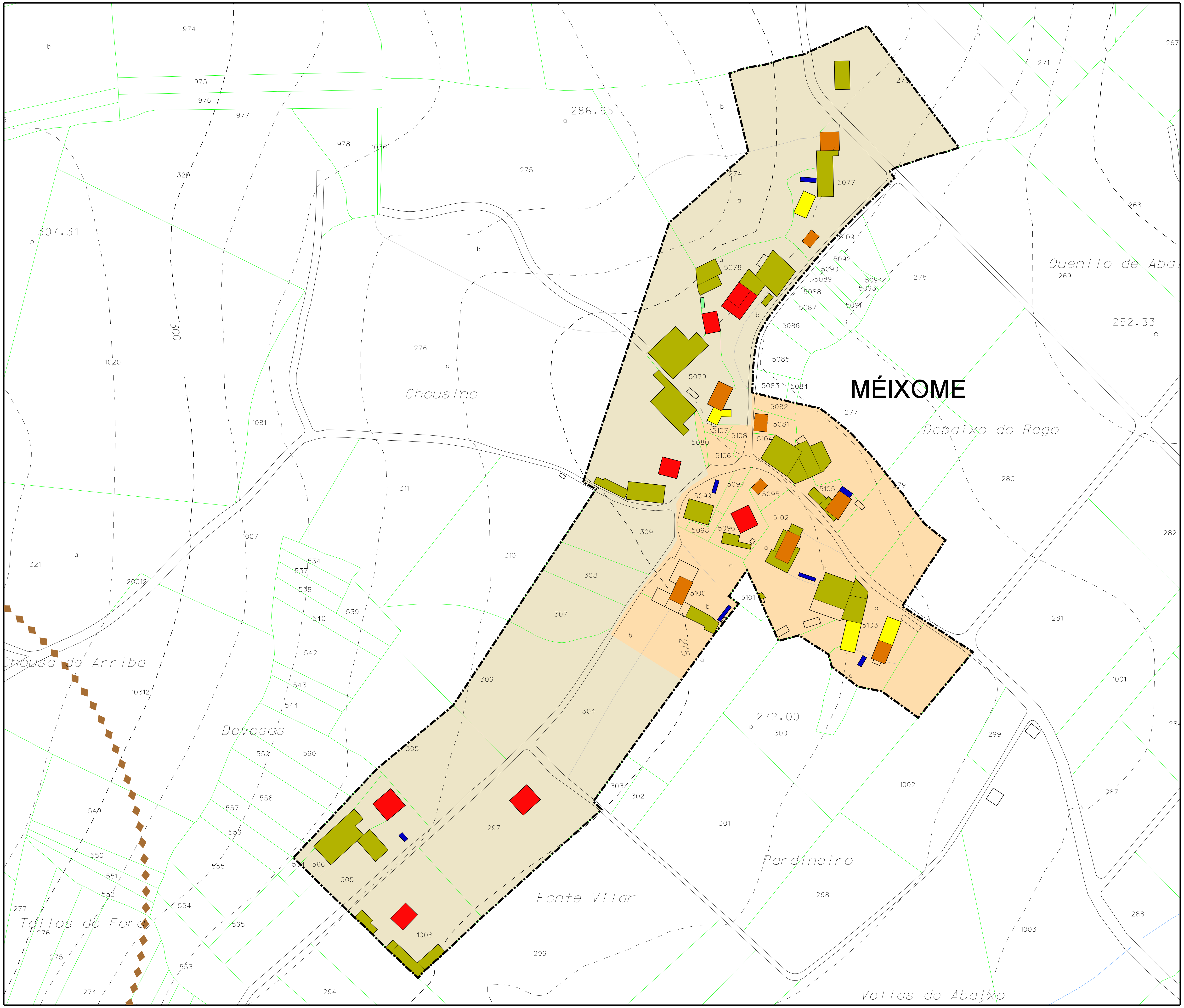

Parroquia:	Fecha:
LEOBALDE (San Cristovo)	DECEMBRO 2018
	Escala: 1:2000
Núcleo: Méixome	Número: 07.02

LENDA

- LÍMITE DE NÚCLEO HISTÓRICO TRADICIONAL
- LÍMITE DE NÚCLEO COMÚN
- LÍMITE DE NÚCLEO COMPLEXO
- NÚCLEO HISTÓRICO TRADICIONAL
- NÚCLEO COMÚN

Vivenda tradicional	Hórreo moderno
Vivenda moderna	Cuberto
Alpendre tradicional	Nave
Alpendre moderno	Terciario
Hórreo tradicional	Equipamiento

DOTACIÓNS

ZONAS VERDES E ESPACIOS LIBRES

TIPO	S. XERAL	S. LOCAL
ESPACIOS LIBRES	ELX	ELL
ZONAS VERDES	ZVX	ZVL

EQUIPAMENTOS

TIPO	S. XERAL	S. LOCAL
ADMINISTRATIVO	ADX	ADL
CONXUNTO PARROQUIAL	RCX	RCL
CEMITERIO	CEX	CEL
COMERCIAL	CMX	CML
DEPORTIVO	DPX	DPL
DOCENTE	DCX	DCL
RELIXIOSO	REX	REL
SANITARIO-ASISTENCIAL	SAX	SAL
SOCIO-CULTURAL	SCX	SCL

INFRAESTRUCTURAS

TIPO	S. XERAL	S. LOCAL
SERVICIOS	SRX	SRL
EX./ PR.	DOTACIÓN EXISTENTE/ PROGRAMADA	

CATÁLOGO

CATÁLOGO ARQUITECTÓNICO

- ELEMENTO CATALOGADO
- ÁMBITO CATALOGADO
- CONTORNO DE PROTECCIÓN

CATÁLOGO ARQUEOLÓXICO

- ÁREA DE PROTECCIÓN INTEGRAL
- ÁREA DE CAUTELA
- REFERENCIA ARQUEOLÓXICA

Concello de Tordoia

PLAN XERAL DE ORDENACIÓN MUNICIPAL

DOCUMENTO REFUNDIDO

MODELO DE ASENTAMENTO POBOACIONAL

O Equipo Redactor:

Estudio Técnico Gallego, S.A.

PARROQUIA:	NÚCLEO:	
LEOBALDE (SAN CRISTOVO)	**PARADELA**	**07.03**

DATOS do NÚCLEO:

- HABITANTES — Núcleo: 38

- SITUACIÓN

Localízase ao sueste do concello e noroeste da parroquia, nas proximidades dos núcleos de Abongo ao sueste e Méixome ao sur.

- TOPOGRAFÍA

Na vertente sueste do Monte dos Curros de pendente acusada e algo accidentada nas coutas mais altas, que se vai suavizando segundo descendemos cara a conca do río Lenguelle.

- ORIENTACIÓN — Nordés – Sudoeste.

- ESTRUCTURA VIARIA (Tipo e estado dos camiños)

Atópase integrada pola CP-5903, que discorre polo norte do núcleo, de firme irregular e ancho escaso, que enlaza con unha pista de carácter municipal, en peor estado, de ancho escaso e mordente nos seus bordes.

- TIPOLOXÍA e OBSERVACIÓNS

Núcleo con dúas tipoloxías: a tradicional concentrada na zona sudoeste e a espallada na zona nordés, con alternancia da casa rural e a vivenda moderna.

- CULTIVOS		
	1ª FRANXA (interior a 50 m)	Pequenas hortas, vides e árbores frutais.
	2ª FRANXA (50 m a 250 m)	Millo, pasto e arborado variado.
	3ª FRANXA (250 m ou máis)	Monte alto (eucaliptos)
	OBSERVACIÓNS:	

EDIFICACIÓNS:

- Nº de VIVENDAS	Tradicional: 13	Moderna: 13
- ESTADO de CONSERVACIÓN	A vivenda tradicional atópase en diferentes estados.	

- TIPOLOXÍA/ALTURA

Casa rural de pedra con estructura de B+I, muros de cachotería, excepto os marcos de portas e xanelas, e nalgúns casos os esquinais, que son de sillería de granito. Cuberta a dúas augas con acabado de tella curva sobre entramado de madeira, que se estende sobre os anexos nas máis antigas.

Vivenda nova ou tipo chalet con estructura B+I, con muros de ladrillo lucidos con morteiro de cemento e pintados de cores claras. Cuberta a dúas e catro augas con acabado a partir de tella curva.

- Nº de CONST. AUXILIARES	Tradicional: 7	Moderna: 34

- TIPOLOXÍA E ESTADO DE CONSERVACIÓN

Alpendre de con muros de pedra, bloque ou ladrillo, con acabado baseado en tella camba sobre pranchas de fibrocemento e viguetas de formigón ou estructura de madeira, empregue para gardar animais de granxa, maquinaria agrícola e apeiros de labranza.

- HÓRREOS	Tradicional: 6	Moderno: 1

- EDIFICACIÓNS NON RESIDENCIAIS

Agropecuarias	
Non agropecuarias	

EQUIPAMENTOS e ESPACIOS LIBRES:

TIPO	DENOMINACIÓN	TITUL.	S. EQ.	S. PARC.

SERVICIOS URBANÍSTICOS:

SERVICIO	TIPO
Abast. Auga	Traída veciñal / Pozo de barrena
Saneamento	Pozo negro
Electricidade	Sí
Alum. Público	Sí
Telefonía	Sí
Rec. Lixos	Sí
Transporte	Escolar / Público

USOS:

INDUSTRIAL:
HOTELEIRO:
COMERCIAL:
OUTROS:

CRITERIOS de DELIMITACIÓN:

Defínese o mesmo como **Núcleo Rural Complexo**, onde o primeiro ámbito, e ao amparo do artigo 13, da Lei 2/2010, do 25 de marzo, de medidas urxentes de modificación da Lei 9/2002, do 30 de decembro, de ordenación urbanística e protección do medio rural de Galicia, que encerra as edificacións tradicionais do asentamento, seguindo as pegadas físicas existentes e como máximo a 50 m destas, presenta unha consolidación de polo menos o 50%.

A partir deste creouse un segundo ámbito onde o grao de consolidación da edificación sexa igual ou superior a un terzo da superficie.

GRADO de CONSOLIDACION:

NÚCLEO RURAL HISTÓRICO TRADICIONAL	NÚCLEO RURAL COMÚN	
91,67%	33,33%	43,48%

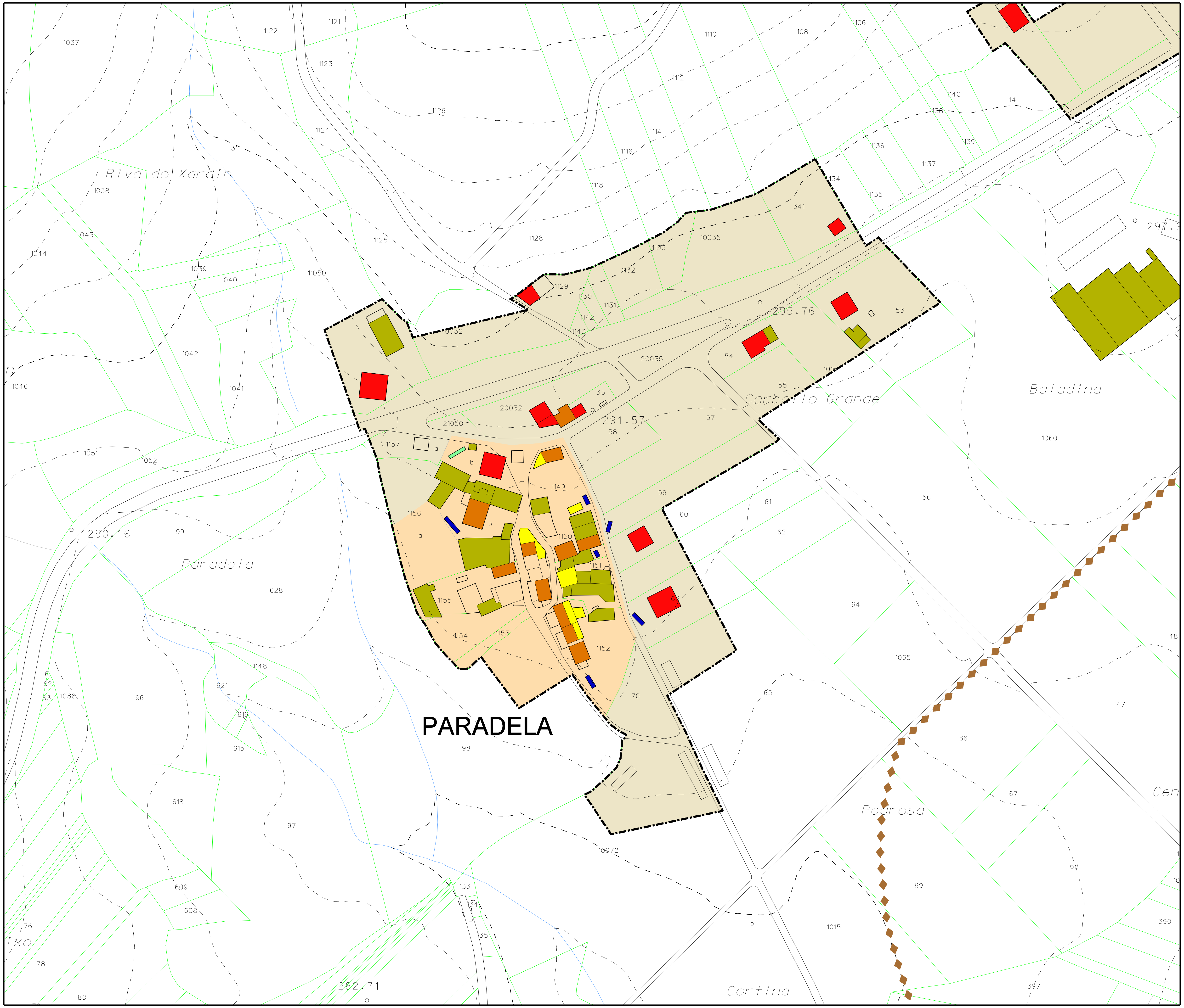

Parroquia: LEOBALDE (San Cristovo)

Fecha: DECEMBRO 2018

Escala: 1:2000

Núcleo: Paradela

Número: 07.03a

LENDA

- LÍMITE DE NÚCLEO HISTÓRICO TRADICIONAL
- LÍMITE DE NÚCLEO COMÚN
- LÍMITE DE NÚCLEO COMPLEXO
- NÚCLEO HISTÓRICO TRADICIONAL
- NÚCLEO COMÚN

Vivenda tradicional	Hórreo moderno
Vivenda moderna	Cuberto
Alpendre tradicional	Nave
Alpendre moderno	Terciario
Hórreo tradicional	Equipamento

DOTACIÓNS

ZONAS VERDES E ESPACIOS LIBRES

TIPO	S. XERAL	S. LOCAL
ESPACIOS LIBRES	ELX	ELL
ZONAS VERDES	ZVX	ZVL

EQUIPAMENTOS

TIPO	S. XERAL	S. LOCAL
ADMINISTRATIVO	ADX	ADL
CONXUNTO PARROQUIAL	RCX	RCL
CEMITERIO	CEX	CEL
COMERCIAL	CMX	CML
DEPORTIVO	DPX	DPL
DOCENTE	DCX	DCL
RELIXIOSO	REX	REL
SANITARIO-ASISTENCIAL	SAX	SAL
SOCIO-CULTURAL	SCX	SCL

INFRAESTRUCTURAS

TIPO	S. XERAL	S. LOCAL
SERVICIOS	SRX	SRL

EX./ PR. — DOTACIÓN EXISTENTE/ PROGRAMADA

CATÁLOGO

CATÁLOGO ARQUITECTÓNICO

- ELEMENTO CATALOGADO
- ÁMBITO CATALOGADO
- CONTORNO DE PROTECCIÓN

CATÁLOGO ARQUEOLÓXICO

- ÁREA DE PROTECCIÓN INTEGRAL
- ÁREA DE CAUTELA
- REFERENCIA ARQUEOLÓXICA

Concello de Tordoia

PLAN XERAL DE ORDENACIÓN MUNICIPAL

DOCUMENTO REFUNDIDO

MODELO DE ASENTAMENTO POBOACIONAL

O Equipo Redactor:

Estudio Técnico Gallego, S.A.

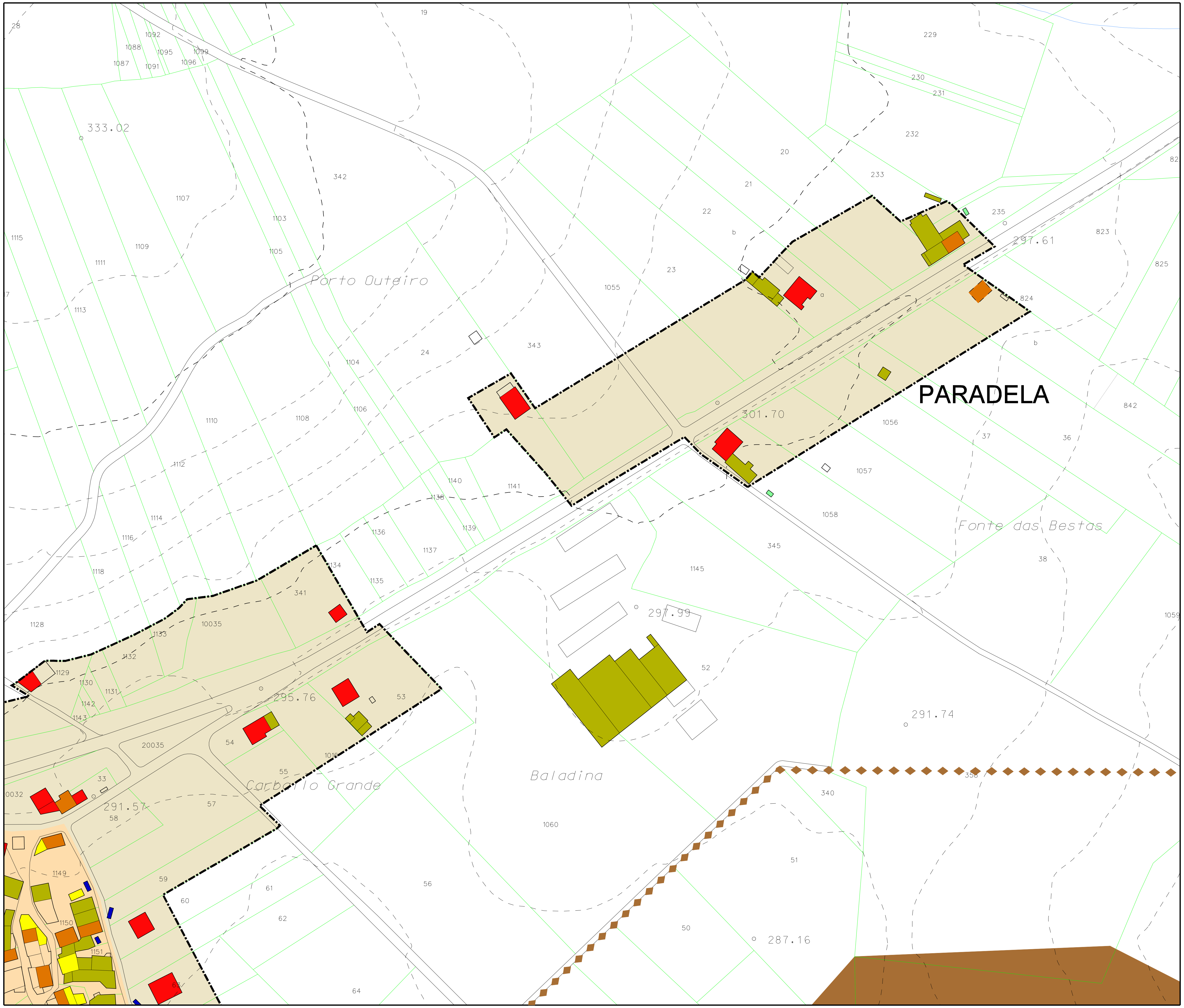

Parroquia: LEOBALDE (San Cristovo)	Fecha: DECEMBRO 2018
	Escala: 1:2000
Núcleo: Paradela	Número: 07.03b

LENDA

(solid line)	LÍMITE DE NÚCLEO HISTÓRICO TRADICIONAL
(dashed line)	LÍMITE DE NÚCLEO COMÚN
(dash-dot line)	LÍMITE DE NÚCLEO COMPLEXO
(colour)	NÚCLEO HISTÓRICO TRADICIONAL
(colour)	NÚCLEO COMÚN

Vivenda tradicional	Hórreo moderno
Vivenda moderna	Cuberto
Alpendre tradicional	Nave
Alpendre moderno	Terciario
Hórreo tradicional	Equipamiento

DOTACIÓNS

ZONAS VERDES E ESPACIOS LIBRES

TIPO	S. XERAL	S. LOCAL
ESPACIOS LIBRES	ELX	ELL
ZONAS VERDES	ZVX	ZVL

EQUIPAMENTOS

TIPO	S. XERAL	S. LOCAL
ADMINISTRATIVO	ADX	ADL
CONXUNTO PARROQUIAL	RCX	RCL
CEMITERIO	CEX	CEL
COMERCIAL	CMX	CML
DEPORTIVO	DPX	DPL
DOCENTE	DCX	DCL
RELIXIOSO	REX	REL
SANITARIO-ASISTENCIAL	SAX	SAL
SOCIO-CULTURAL	SCX	SCL

INFRAESTRUCTURAS

TIPO	S. XERAL	S. LOCAL
SERVICIOS	SRX	SRL
EX./ PR.	DOTACIÓN EXISTENTE/ PROGRAMADA	

CATÁLOGO

CATÁLOGO ARQUITECTÓNICO

- ELEMENTO CATALOGADO
- ÁMBITO CATALOGADO
- CONTORNO DE PROTECCIÓN

CATÁLOGO ARQUEOLÓXICO

- ÁREA DE PROTECCIÓN INTEGRAL
- ÁREA DE CAUTELA
- REFERENCIA ARQUEOLÓXICA

Concello de Tordoia

PLAN XERAL DE ORDENACIÓN MUNICIPAL

DOCUMENTO REFUNDIDO

MODELO DE ASENTAMENTO POBOACIONAL

O Equipo Redactor:

Estudio Técnico Galego, S.A.