

Parroquia: <b>LEOBALDE (San Cristovo)</b>	Data: <b>DECEMBRO 2018</b>
Núcleo: <b>Abongo</b>	Escala: <b>1:2000</b>
	Número: <b>07.01</b>

LENDAS	
	LÍMITE DE NÚCLEO RURAL
	ALIÑACIÓN
	LIÑA CAMBIO DE CUALIFICACIÓN
	LIÑA LÍMITE DA EDIFICACIÓN
	ORDENANZA DE NÚCLEO HISTÓRICO TRADICIONAL
	ORDENANZA DE NÚCLEO COMÚN

VR	Vivenda en ruínas	HT	Hórreo tradicional
VT	Vivenda tradicional	HM	Hórreo moderno
VM	Vivenda moderna	CO	Cuberto
AT	Alpendre tradicional	R	Ruína
AM	Alpendre moderno	N	Nave

DOTACIÓNS		
S. Local	S. Xeral	Tipo
ELL-nº	ELX-nº	ESPACIOS LIBRES
ZVL-nº	ZVX-nº	ZONAS VERDES
ADL-nº	ADX-nº	ADMINISTRATIVO
CEL-nº	CEX-nº	CEMITERIO
CML-nº	CMX-nº	COMERCIAL
DPL-nº	DPX-nº	DEPORTIVO
DCL-nº	DCX-nº	DOCENTE
REL-nº	REX-nº	RELIXIOSO
RCL-nº	RCX-nº	CONXUNTO PARROQUIAL
SAL-nº	SAX-nº	SANITARIO - ASISTENCIAL
SCL-nº	SCX-nº	SOCIO - CULTURAL
SRL-nº	SRX-nº	SERVICIOS URBANÍSTICOS
EX/ PR.		DOTACIÓNS EXISTENTE/ PROGRAMADA

CATÁLOGO	
	CATÁLOGO ARQUITECTÓNICO
	ELEMENTO CATALOGADO
	ÁMBITO CATALOGADO
	CONTORNO DE PROTECCIÓN
	CATÁLOGO ARQUEOLÓXICO
	ÁREA DE PROTECCIÓN INTEGRAL
	ÁREA DE CAUTELA
	REFERENCIA ARQUEOLÓXICA
	CONTORNO DO XACEMENTO

**PLAN XERAL DE ORDENACIÓN MUNICIPAL**

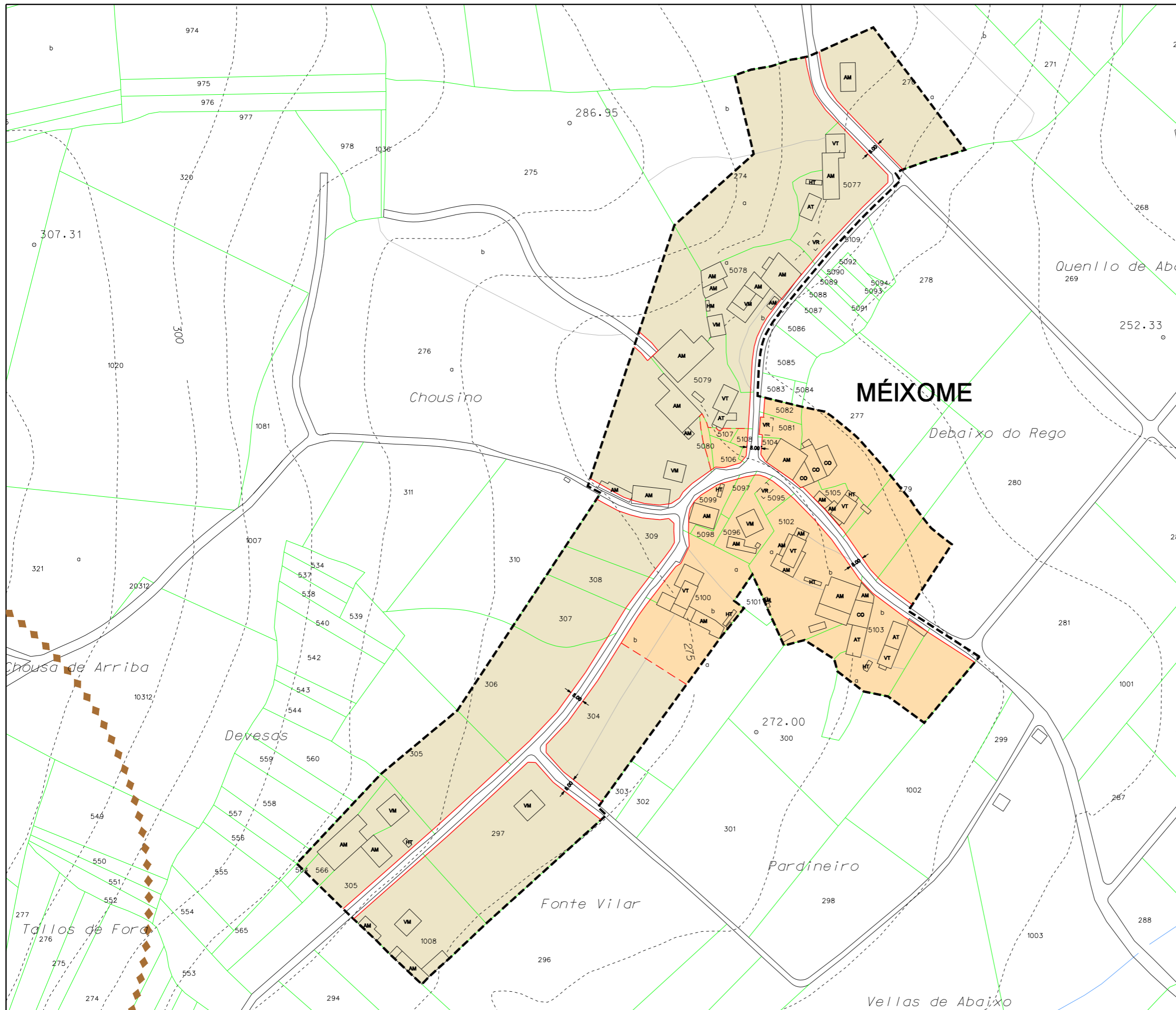
DOCUMENTO REFUNDIDO

ORDENACIÓN DOS NÚCLEOS RURAIS

Concello de Toróla

Equipo Redactor:

Estudio Técnico Galego, S.A.



Parroquia: <b>LEOBALDE (San Cristovo)</b>	Data: <b>DECEMBRO 2018</b>
Núcleo: <b>Méixome</b>	Escala: <b>1:2000</b>
	Número: <b>07.02</b>

**LENDAS**

	LÍMITE DE NÚCLEO RURAL
	ALÍNEACIÓN
	LIÑA CAMBIO DE CUALIFICACIÓN
	LIÑA LÍMITE DA EDIFICACIÓN
	ORDENANZA DE NÚCLEO HISTÓRICO TRADICIONAL
	ORDENANZA DE NÚCLEO COMÚN

VR	Vivenda en ruínas	HT	Hórreo tradicional
VT	Vivenda tradicional	HM	Hórreo moderno
VM	Vivenda moderna	CO	Cuberto
AT	Alpendre tradicional	R	Ruína
AM	Alpendre moderno	N	Nave

**DOTACIÓNS**

S. Local	S. Xeral	Tipo
ELL-nº	ELX-nº	ESPACIOS LIBRES
ZVL-nº	ZVX-nº	ZONAS VERDES
ADL-nº	ADX-nº	ADMINISTRATIVO
CEL-nº	CEX-nº	CEMITERIO
CML-nº	CMX-nº	COMERCIAL
DPL-nº	DPX-nº	DEPORTIVO
DCL-nº	DCX-nº	DOCENTE
REL-nº	REX-nº	RELIXIOSO
RCL-nº	RCX-nº	CONXUNTO PARROQUIAL
SAL-nº	SAX-nº	SANITARIO - ASISTENCIAL
SCL-nº	SCX-nº	SOCIO - CULTURAL
SRL-nº	SRX-nº	SERVICIOS URBANÍSTICOS
EX/ PR.		DOTACIÓN EXISTENTE/ PROGRAMADA

**CATÁLOGO**

<b>CATÁLOGO ARQUITECTÓNICO</b>	
	ELEMENTO CATALOGADO
	ÁMBITO CATALOGADO
	CONTORNO DE PROTECCIÓN
<b>CATÁLOGO ARQUEOLÓXICO</b>	
	ÁREA DE PROTECCIÓN INTEGRAL
	ÁREA DE CAUTELA
	REFERENCIA ARQUEOLÓXICA
	CONTORNO DO XACEMENTO

**PLAN XERAL DE ORDENACIÓN MUNICIPAL**

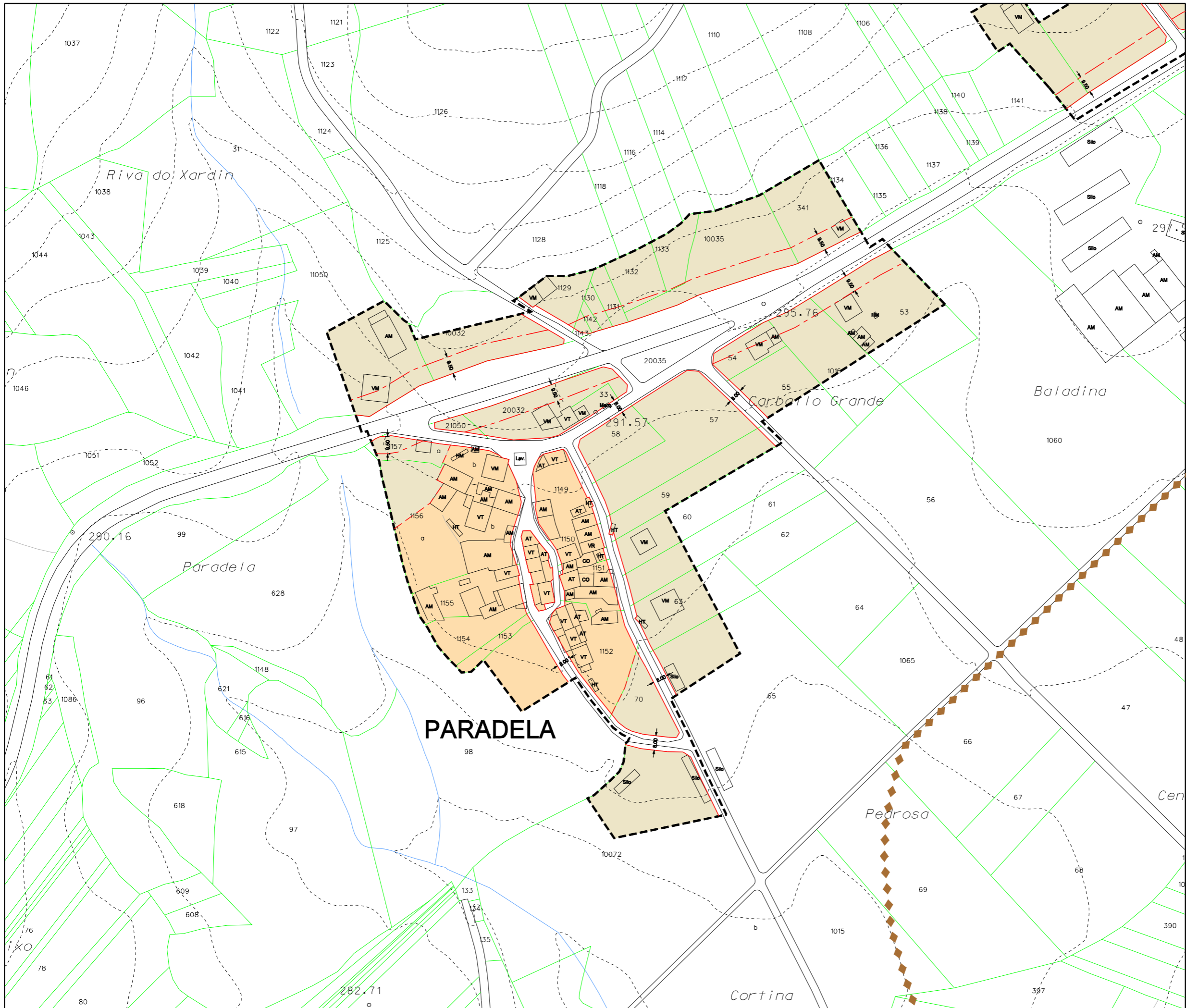
DOCUMENTO REFUNDIDO

ORDENACIÓN DOS NÚCLEOS RURAIS

Concello de Toróla

O Equipo Redactor:

Estudio Técnico Collega, S.A.



Parroquia:	LEOBALDE (San Cristovo)	Data:	DECEMBRO 2018
Núcleo:	Paradela	Escala:	1:2000
		Número:	07.03a

**LENDAS**

	LÍMITE DE NÚCLEO RURAL
	ALIÑACIÓN
	LIÑA CAMBIO DE CUALIFICACIÓN
	LIÑA LÍMITE DA EDIFICACIÓN
	ORDENANZA DE NÚCLEO HISTÓRICO TRADICIONAL
	ORDENANZA DE NÚCLEO COMÚN

VR	Vivenda en ruínas	HT	Hórreo tradicional
VT	Vivenda tradicional	HM	Hórreo moderno
VM	Vivenda moderna	CO	Cuberto
AT	Alpendre tradicional	R	Ruína
AM	Alpendre moderno	N	Nave

**DOTACIÓNS**

S. Local	S. Xeral	Tipo
ELL-nº	ELX-nº	ESPACIOS LIBRES
ZVL-nº	ZVX-nº	ZONAS VERDES
ADL-nº	ADX-nº	ADMINISTRATIVO
CEL-nº	CEX-nº	CEMITERIO
CML-nº	CMX-nº	COMERCIAL
DPL-nº	DPX-nº	DEPORTIVO
DCL-nº	DCX-nº	DOCENTE
REL-nº	REX-nº	RELIXIOSO
RCL-nº	RCX-nº	CONXUNTO PARROQUIAL
SAL-nº	SAX-nº	SANITARIO - ASISTENCIAL
SCL-nº	SCX-nº	SOCIO - CULTURAL
SRL-nº	SRX-nº	SERVICIOS URBANÍSTICOS
EX/ PR.		DOTACIÓN EXISTENTE/ PROGRAMADA

**CATÁLOGO**

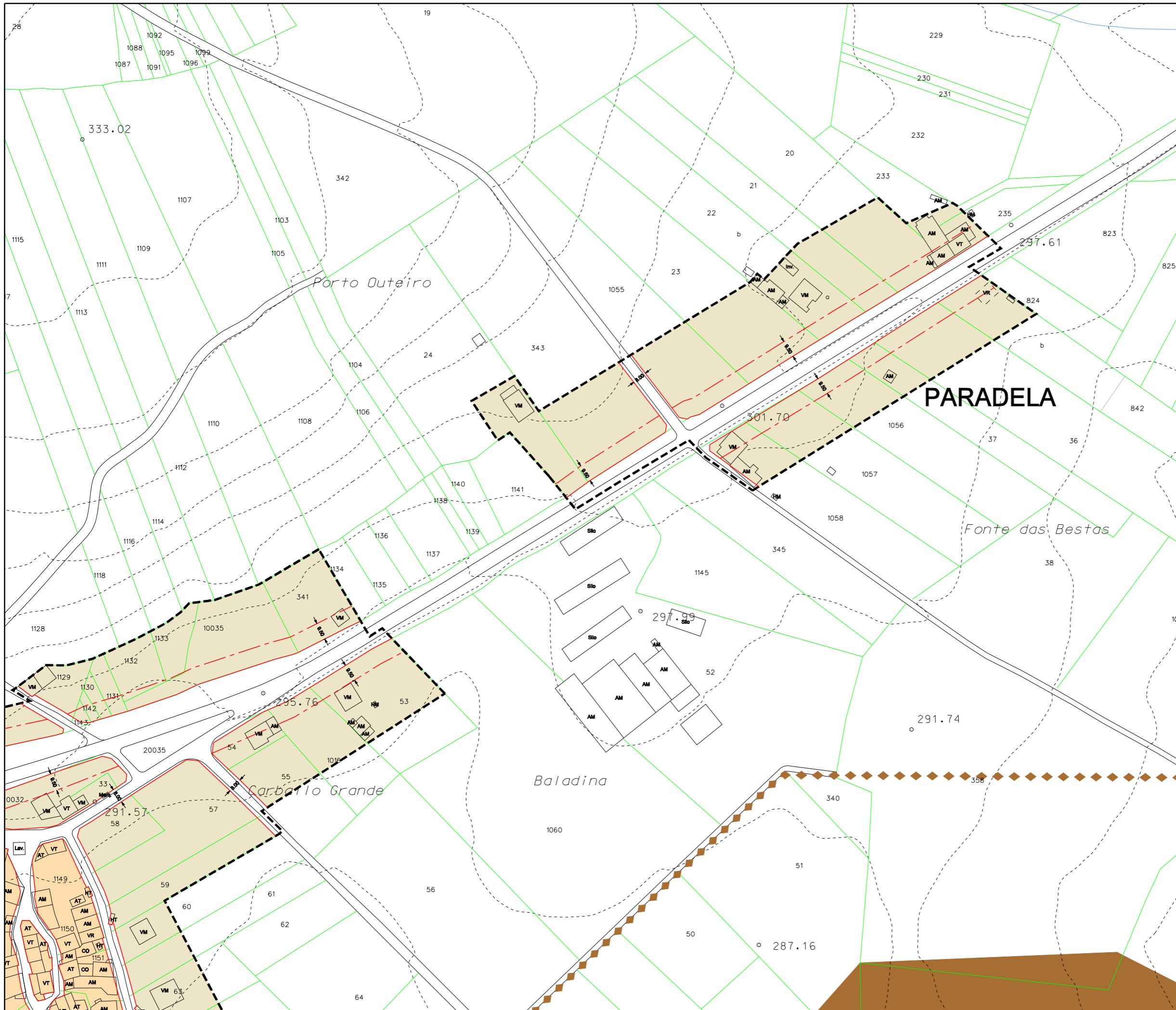
	ELEMENTO CATALOGADO
	ÁMBITO CATALOGADO
	CONTORNO DE PROTECCIÓN
<b>CATÁLOGO ARQUEOLÓXICO</b>	
	ÁREA DE PROTECCIÓN INTEGRAL
	ÁREA DE CAUTELA
	REFERENCIA ARQUEOLÓXICA
	CONTORNO DO XACEMENTO

**PLAN XERAL DE ORDENACIÓN MUNICIPAL**  
DOCUMENTO REFUNDIDO  
ORDENACIÓN DOS NÚCLEOS RURAIS

Concello de Toróla

O Equipo Redactor:

Estudio Técnico Galego, S.A.



Parroquia: <b>LEOBALDE (San Cristovo)</b>	Data: <b>DECEMBRO 2018</b>
	Escala: <b>1:2000</b>
Núcleo: <b>Paradela</b>	Número: <b>07.03b</b>

**LENDA**

	LÍMITE DE NÚCLEO RURAL
	ALIÑACIÓN
	LIÑA CAMBIO DE CUALIFICACIÓN
	LIÑA LÍMITE DA EDIFICACIÓN
	ORDENANZA DE NÚCLEO HISTÓRICO TRADICIONAL
	ORDENANZA DE NÚCLEO COMÚN

VR	Vivenda en ruínas	HT	Hórreo tradicional
VT	Vivenda tradicional	HM	Hórreo moderno
VM	Vivenda moderna	CO	Cuberto
AT	Alpendre tradicional	R	Ruína
AM	Alpendre moderno	N	Nave

**DOTACIÓNS**

S. Local	S. Xeral	Tipo
ELL-nº	ELX-nº	ESPACIOS LIBRES
ZVL-nº	ZVX-nº	ZONAS VERDES
ADL-nº	ADX-nº	ADMINISTRATIVO
CEL-nº	CEX-nº	CEMITERIO
CML-nº	CMX-nº	COMERCIAL
DPL-nº	DPX-nº	DEPORTIVO
DCL-nº	DCX-nº	DOCENTE
REL-nº	REX-nº	RELIXIOSO
RCL-nº	RCX-nº	CONXUNTO PARROQUIAL
SAL-nº	SAX-nº	SANITARIO - ASISTENCIAL
SCL-nº	SCX-nº	SOCIO - CULTURAL
SRL-nº	SRX-nº	SERVICIOS URBANISTICOS
EX/ PR.		DOTACIÓNS EXISTENTE/ PROGRAMADA

**CATÁLOGO**

<b>CATÁLOGO ARQUITECTÓNICO</b>	
	ELEMENTO CATALOGADO
	ÁMBITO CATALOGADO
	CONTORNO DE PROTECCIÓN
<b>CATÁLOGO ARQUEOLÓXICO</b>	
	ÁREA DE PROTECCIÓN INTEGRAL
	ÁREA DE CAUTELA
	REFERENCIA ARQUEOLÓXICA
	CONTORNO DO XACEMENTO

**PLAN XERAL DE ORDENACIÓN MUNICIPAL**

DOCUMENTO REFUNDIDO

ORDENACIÓN DOS NÚCLEOS RURAIS

Concello de Toróla

O Equipo Redactor:

Estudio Técnico Collega, S.A.