

Parroquia:	NUMIDE (Santiago)	Data:	DECEMBRO 2018
Núcleo:	Belvís	Escala:	1:2000
		Número:	08.01

LENDAS

	LÍMITE DE NÚCLEO RURAL
	ALÍNEACIÓN
	LIÑA CAMBIO DE CUALIFICACIÓN
	LIÑA LÍMITE DA EDIFICACIÓN
	ORDENANZA DE NÚCLEO HISTÓRICO TRADICIONAL
	ORDENANZA DE NÚCLEO COMÚN

VR	Vivenda en ruínas	HT	Hórreo tradicional
VT	Vivenda tradicional	HM	Hórreo moderno
VM	Vivenda moderna	CO	Cuberto
AT	Alpendre tradicional	R	Ruína
AM	Alpendre moderno	N	Nave

DOTACIÓNS

S. Local	S. Xeral	Tipo
ELL-nº	ELX-nº	ESPACIOS LIBRES
ZVL-nº	ZVX-nº	ZONAS VERDES
ADL-nº	ADX-nº	ADMINISTRATIVO
CEL-nº	CEX-nº	CEMITERIO
CML-nº	CMX-nº	COMERCIAL
DPL-nº	DPX-nº	DEPORTIVO
DCL-nº	DCX-nº	DOCENTE
REL-nº	REX-nº	RELIXIOSO
RCL-nº	RCX-nº	CONXUNTO PARROQUIAL
SAL-nº	SAX-nº	SANITARIO - ASISTENCIAL
SCL-nº	SCX-nº	SOCIO - CULTURAL
SRL-nº	SRX-nº	SERVICIOS URBANÍSTICOS
EX/ PR.		DOTACIÓNS EXISTENTE/ PROGRAMADA

CATÁLOGO

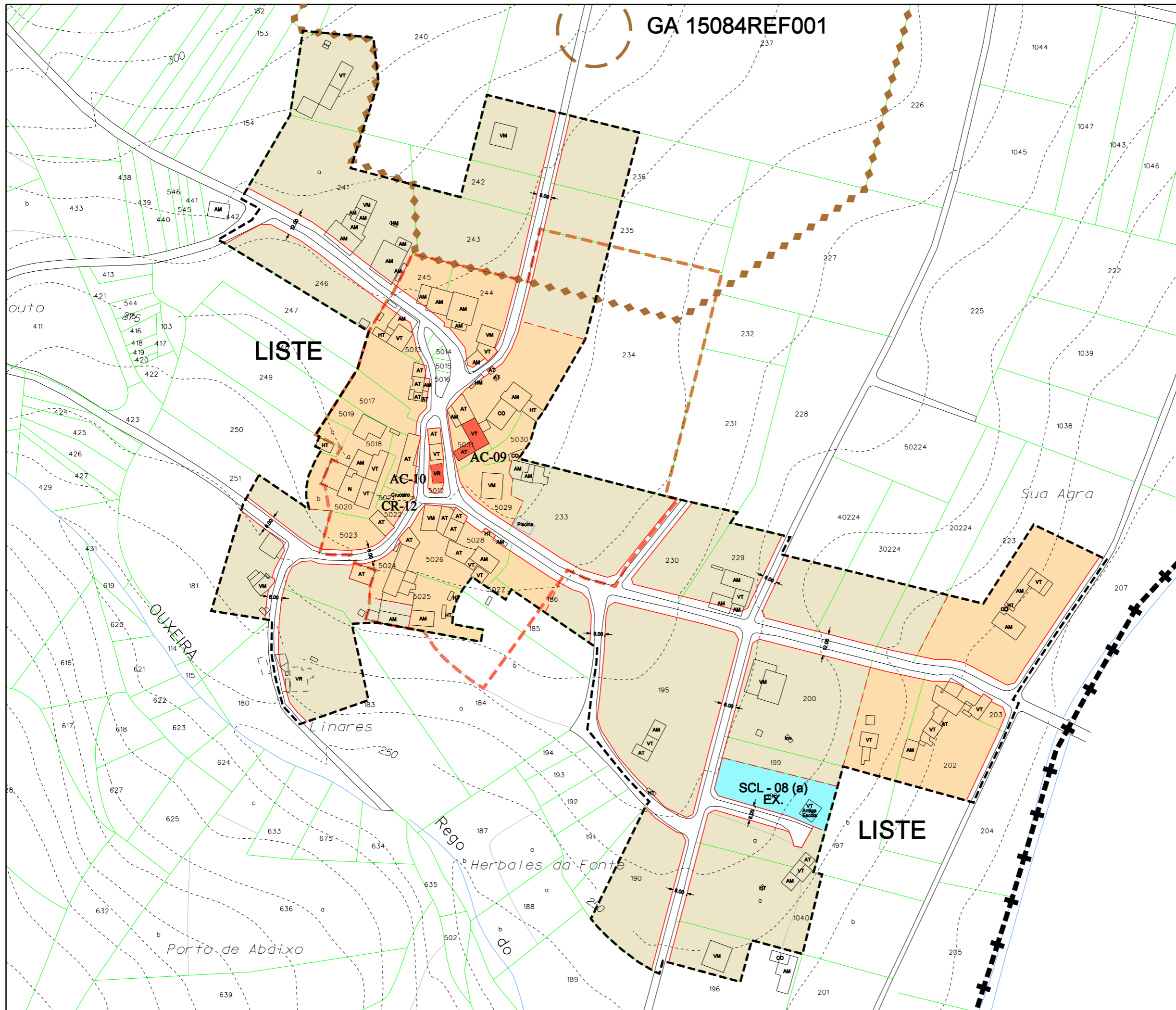
	ELEMENTO CATALOGADO
	ÁMBITO CATALOGADO
	CONTORNO DE PROTECCIÓN
	ÁREA DE PROTECCIÓN INTEGRAL
	ÁREA DE CAUTELA
	REFERENCIA ARQUEOLÓXICA
	CONTORNO DO XACEMENTO

PLAN XERAL DE ORDENACIÓN MUNICIPAL
DOCUMENTO REFUNDIDO
ORDENACIÓN DOS NÚCLEOS RURAIS

Concello de Toróla

Estudio Técnico Colágo, S.A.

O Equipo Redactor:



GA 15084REF001


Parroquia:	NUMIDE (Santiago)	Data:	DECEMBRO 2018
Núcleo:	Liste	Escala:	1:2000
		Número:	08.03

LENDAS	
	LÍMITE DE NÚCLEO RURAL
	ALIÑACIÓN
	LIÑA CAMBIO DE CUALIFICACIÓN
	LIÑA LÍMITE DA EDIFICACIÓN
	ORDENANZA DE NÚCLEO HISTÓRICO TRADICIONAL
	ORDENANZA DE NÚCLEO COMÚN

VR	Vivenda en ruínas	HT	Hórreo tradicional
VT	Vivenda tradicional	HM	Hórreo moderno
VM	Vivenda moderna	CO	Cuberto
AT	Alpendre tradicional	R	Ruína
AM	Alpendre moderno	N	Nave

DOTACIÓNS		
S. Local	S. Xeral	Tipo
ELL-nº	ELX-nº	ESPACIOS LIBRES
ZVL-nº	ZVX-nº	ZONAS VERDES
ADL-nº	ADX-nº	ADMINISTRATIVO
CEL-nº	CEX-nº	CEMITERIO
CML-nº	CMX-nº	COMERCIAL
DPL-nº	DPX-nº	DEPORTIVO
DCL-nº	DCX-nº	DOCENTE
REL-nº	REX-nº	RELIXIOSO
RCL-nº	RCX-nº	CONXUNTO PARROQUIAL
SAL-nº	SAX-nº	SANITARIO - ASISTENCIAL
SCL-nº	SCX-nº	SOCIO - CULTURAL
SRL-nº	SRX-nº	SERVICIOS URBANÍSTICOS
EX/ PR.		DOTACIÓN EXISTENTE/ PROGRAMADA


CATÁLOGO	
CATÁLOGO ARQUITECTÓNICO	
	ELEMENTO CATALOGADO
	ÁMBITO CATALOGADO
	CONTORNO DE PROTECCIÓN
CATÁLOGO ARQUEOLÓXICO	
	ÁREA DE PROTECCIÓN INTEGRAL
	ÁREA DE CAUTELA
	REFERENCIA ARQUEOLÓXICA
	CONTORNO DO XACEMENTO



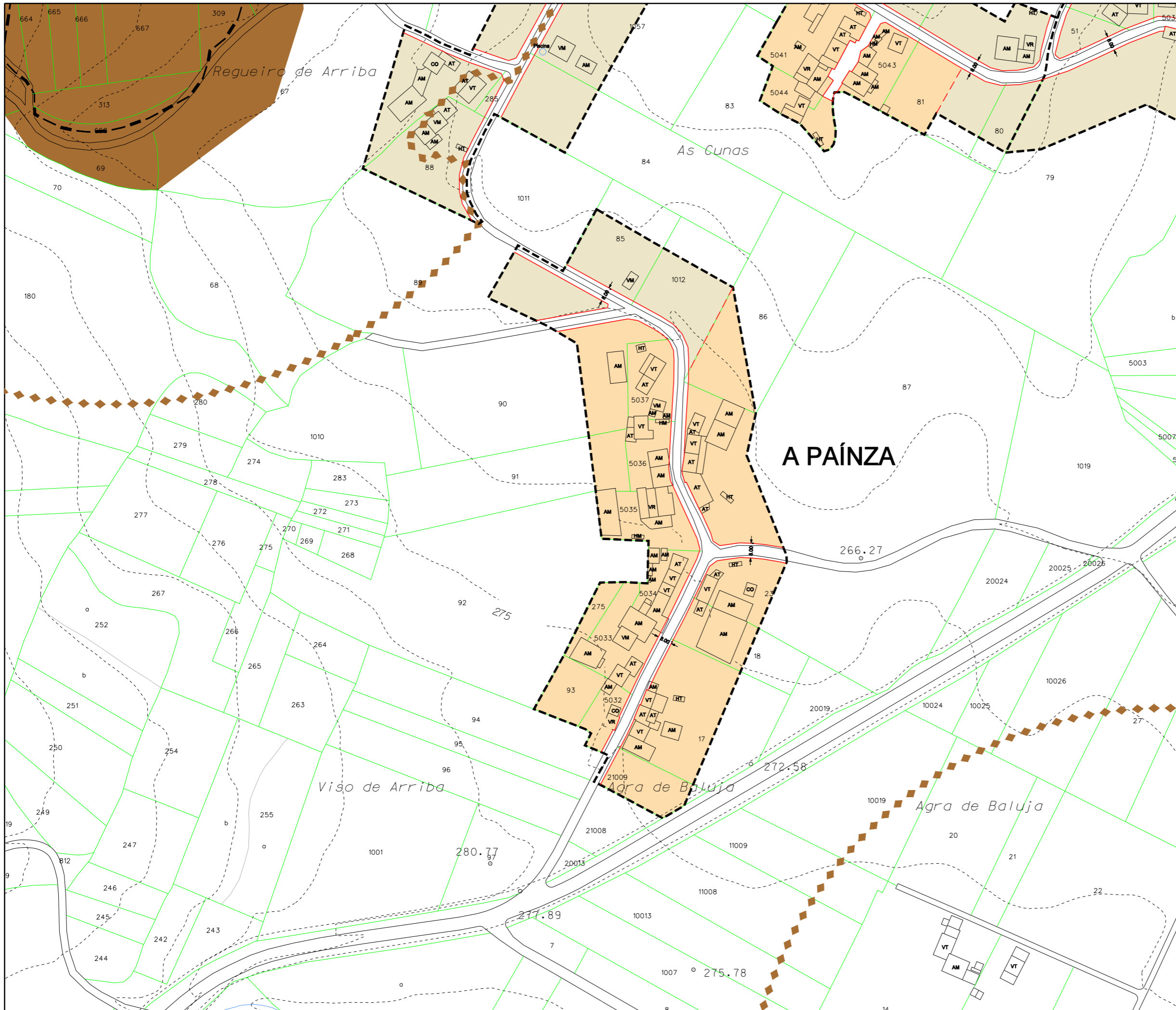
PLAN XERAL DE ORDENACIÓN MUNICIPAL
DOCUMENTO REFUNDIDO
ORDENACIÓN DOS NÚCLEOS RURAIS

Concello de Tordes

O Equipo Redactor:



Estudio Técnico Collega, S.A.



Parroquia:	NUMIDE (Santiago)	Data:	DECEMBRO 2018
Núcleo:	A Paínza	Escala:	1:2000
		Número:	08.04

LENDA

	LÍMITE DE NÚCLEO RURAL
	ALIÑACIÓN
	LIÑA CAMBIO DE CUALIFICACIÓN
	LIÑA LÍMITE DA EDIFICACIÓN
	ORDENANZA DE NÚCLEO HISTÓRICO TRADICIONAL
	ORDENANZA DE NÚCLEO COMÚN

VR	Vivenda en ruínas	HT	Hórreo tradicional
VT	Vivenda tradicional	HM	Hórreo moderno
VM	Vivenda moderna	CO	Cuberto
AT	Alpendre tradicional	R	Ruína
AM	Alpendre moderno	N	Nave

DOTACIÓNS

S. Local	S. Xeral	Tipo
ELL-nº	ELX-nº	ESPACIOS LIBRES
ZVL-nº	ZVX-nº	ZONAS VERDES
ADL-nº	ADX-nº	ADMINISTRATIVO
CEL-nº	CEX-nº	CEMITERIO
CML-nº	CMX-nº	COMERCIAL
DPL-nº	DPX-nº	DEPORTIVO
DCL-nº	DCX-nº	DOCENTE
REL-nº	REX-nº	RELIXIOSO
RCL-nº	RCX-nº	CONXUNTO PARROQUIAL
SAL-nº	SAX-nº	SANITARIO - ASISTENCIAL
SCL-nº	SCX-nº	SOCIO - CULTURAL
SRL-nº	SRX-nº	SERVICIOS URBANÍSTICOS
EX/ PR.		DOTACIÓN EXISTENTE/ PROGRAMADA

CATÁLOGO

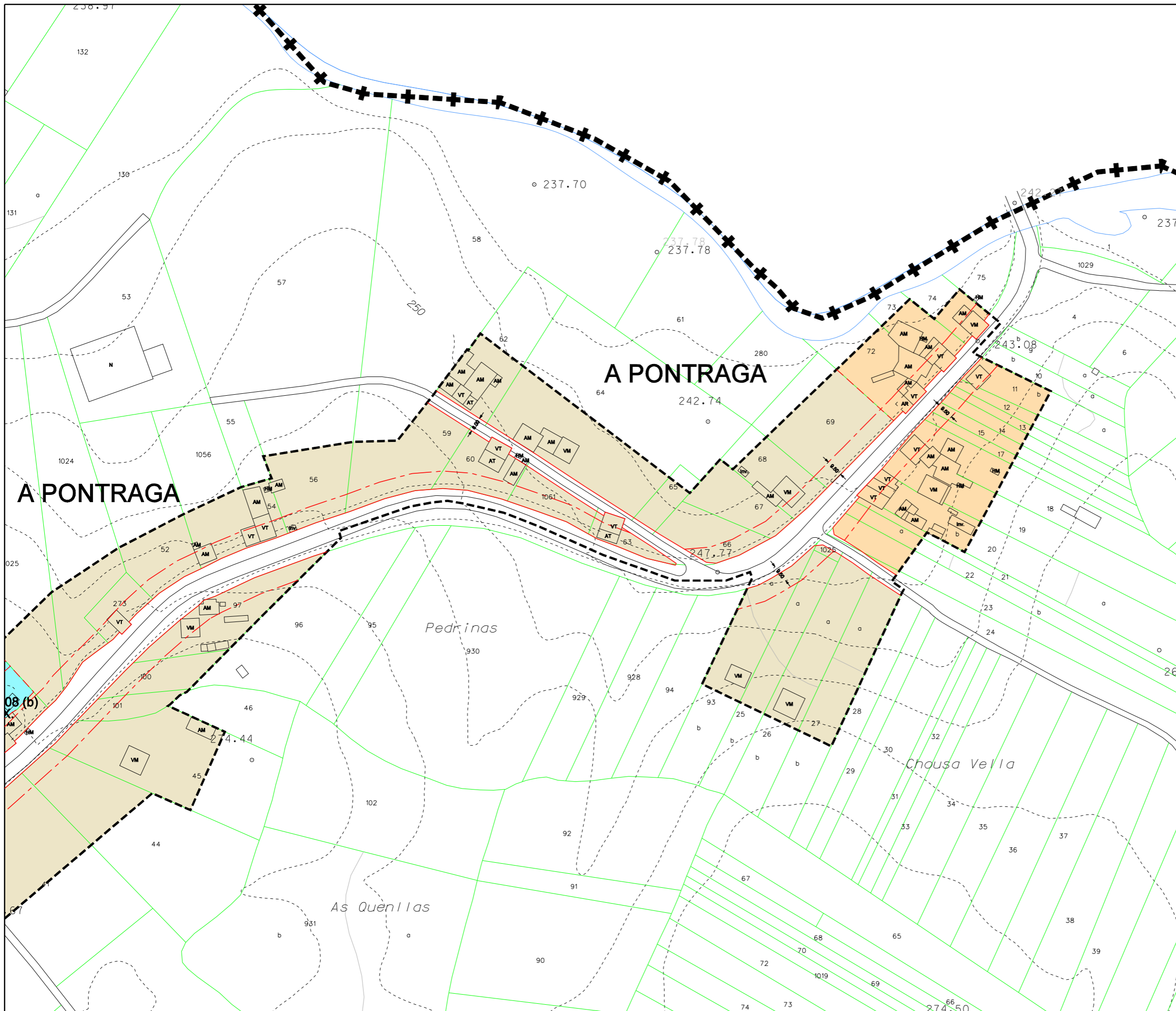
	ELEMENTO CATALOGADO
	ÁMBITO CATALOGADO
	CONTORNO DE PROTECCIÓN
	ÁREA DE PROTECCIÓN INTEGRAL
	ÁREA DE CAUTELA
	REFERENCIA ARQUEOLÓXICA
	CONTORNO DO XACEMENTO

PLAN XERAL DE ORDENACIÓN MUNICIPAL
DOCUMENTO REFUNDIDO
ORDENACIÓN DOS NÚCLEOS RURAIS

Concello de Toróla

Equipo Redactor:

Estudio Técnico Galego, S.A.



Parroquia: NUMIDE (Santiago)	Data: DECEMBRO 2018
Núcleo: A Pontraga	Escala: 1:2000
	Número: 08.05a

LENDAS	
	LÍMITE DE NÚCLEO RURAL
	ALIÑACIÓN
	LIÑA CAMBIO DE CUALIFICACIÓN
	LIÑA LÍMITE DA EDIFICACIÓN
	ORDENANZA DE NÚCLEO HISTÓRICO TRADICIONAL
	ORDENANZA DE NÚCLEO COMÚN

VR	Vivenda en ruínas	HT	Hórreo tradicional
VT	Vivenda tradicional	HM	Hórreo moderno
VM	Vivenda moderna	CO	Cuberto
AT	Alpendre tradicional	R	Ruína
AM	Alpendre moderno	N	Nave

DOTACIÓNS		
S. Local	S. Xeral	Tipo
ELL-nº	ELX-nº	ESPACIOS LIBRES
ZVL-nº	ZVX-nº	ZONAS VERDES
ADL-nº	ADX-nº	ADMINISTRATIVO
CEL-nº	CEX-nº	CEMITERIO
CML-nº	CMX-nº	COMERCIAL
DPL-nº	DPX-nº	DEPORTIVO
DCL-nº	DCX-nº	DOCENTE
REL-nº	REX-nº	RELIXIOSO
RCL-nº	RCX-nº	CONXUNTO PARROQUIAL
SAL-nº	SAX-nº	SANITARIO - ASISTENCIAL
SCL-nº	SCX-nº	SOCIO - CULTURAL
SRL-nº	SRX-nº	SERVICIOS URBANÍSTICOS
EX/ PR.		DOTACIÓN EXISTENTE/ PROGRAMADA

CATÁLOGO	
CATÁLOGO ARQUITECTÓNICO	
	ELEMENTO CATALOGADO
	ÁMBITO CATALOGADO
	CONTORNO DE PROTECCIÓN
CATÁLOGO ARQUEOLÓXICO	
	ÁREA DE PROTECCIÓN INTEGRAL
	ÁREA DE CAUTELA
	REFERENCIA ARQUEOLÓXICA
	CONTORNO DO XACEMENTO



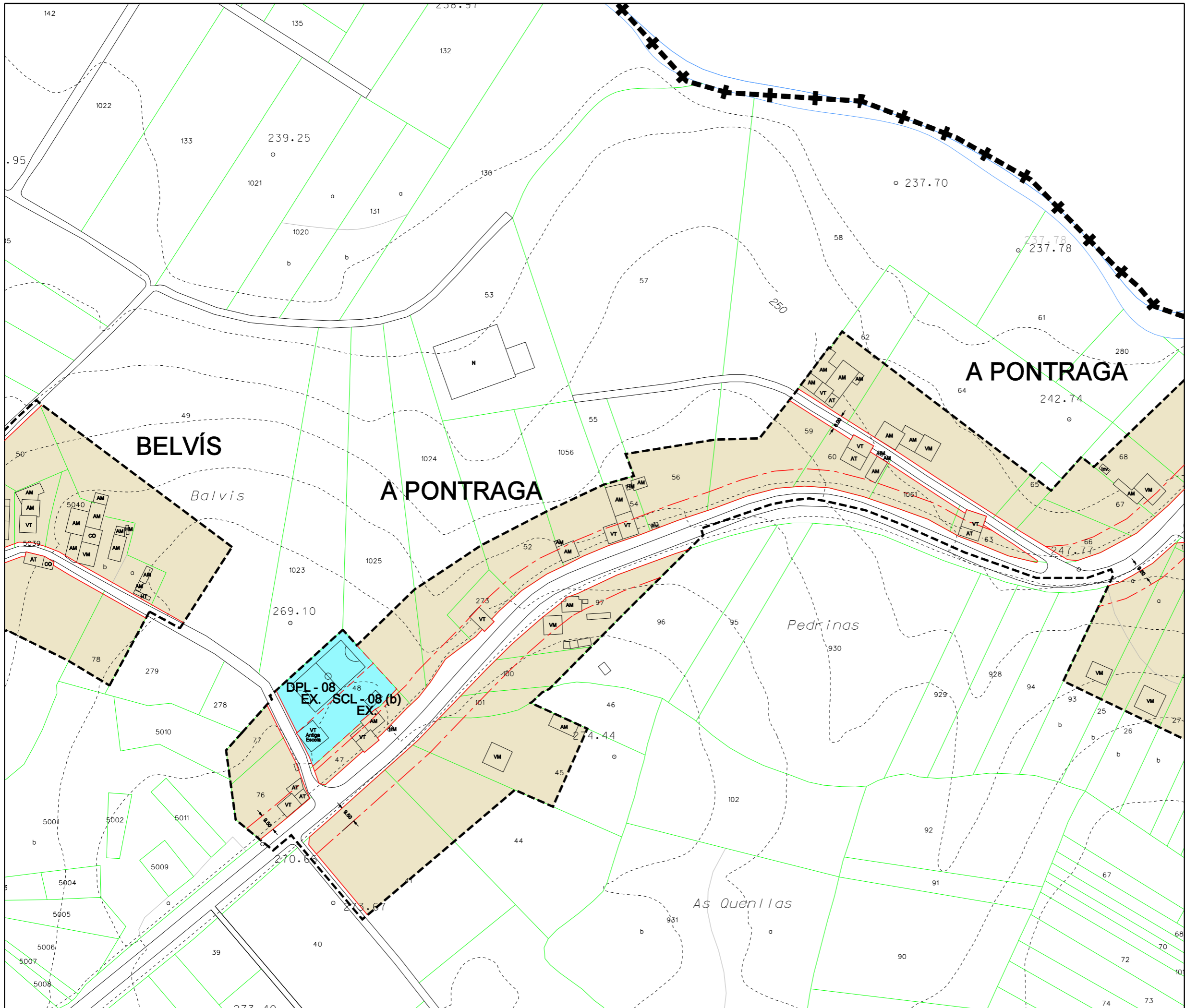
PLAN XERAL DE ORDENACIÓN MUNICIPAL
DOCUMENTO REFUNDIDO
ORDENACIÓN DOS NÚCLEOS RURAIS

Concello de Toróla

Estudio Técnico Galego, S.A.

O Equipo Redactor:





Parroquia:	NUMIDE (Santiago)	Data:	DECEMBRO 2018
		Escala:	1:2000
Núcleo:	A Pontraga	Número:	08.05b

LENDAS

	LÍMITE DE NÚCLEO RURAL
	ALIÑACIÓN
	LIÑA CAMBIO DE CUALIFICACIÓN
	LIÑA LÍMITE DA EDIFICACIÓN
	ORDENANZA DE NÚCLEO HISTÓRICO TRADICIONAL
	ORDENANZA DE NÚCLEO COMÚN

VR	Vivenda en ruínas	HT	Hórreo tradicional
VT	Vivenda tradicional	HM	Hórreo moderno
VM	Vivenda moderna	CO	Cuberto
AT	Alpendre tradicional	R	Ruína
AM	Alpendre moderno	N	Nave

DOTACIÓNS

S. Local	S. Xeral	Tipo
ELL-nº	ELX-nº	ESPACIOS LIBRES
ZVL-nº	ZVX-nº	ZONAS VERDES
ADL-nº	ADX-nº	ADMINISTRATIVO
CEL-nº	CEX-nº	CEMITERIO
CML-nº	CMX-nº	COMERCIAL
DPL-nº	DPX-nº	DEPORTIVO
DCL-nº	DCX-nº	DOCENTE
REL-nº	REX-nº	RELIXIOSO
RCL-nº	RCX-nº	CONXUNTO PARROQUIAL
SAL-nº	SAX-nº	SANITARIO - ASISTENCIAL
SCL-nº	SCX-nº	SOCIO - CULTURAL
SRL-nº	SRX-nº	SERVICIOS URBANÍSTICOS
EX/ PR.		DOTACIÓNS EXISTENTE/ PROGRAMADA

CATÁLOGO

CATÁLOGO ARQUITECTÓNICO	
	ELEMENTO CATALOGADO
	ÁMBITO CATALOGADO
	CONTORNO DE PROTECCIÓN
CATÁLOGO ARQUEOLÓXICO	
	ÁREA DE PROTECCIÓN INTEGRAL
	ÁREA DE CAUTELA
	REFERENCIA ARQUEOLÓXICA
	CONTORNO DO XACEMENTO

PLAN XERAL DE ORDENACIÓN MUNICIPAL
DOCUMENTO REFUNDIDO
ORDENACIÓN DOS NÚCLEOS RURAIS

Concello de Toróla

Equipo Redactor:

Estudio Técnico Colaga, S.A.



Parroquia:	NUMIDE (Santiago)	Data:	DECEMBRO 2018
		Escala:	1:2000
Núcleo:	O Regueiro	Número:	08.06

LEENDA

	LÍMITE DE NÚCLEO RURAL
	ALIÑACIÓN
	LIÑA CAMBIO DE CUALIFICACIÓN
	LIÑA LÍMITE DA EDIFICACIÓN
	ORDENANZA DE NÚCLEO HISTÓRICO TRADICIONAL
	ORDENANZA DE NÚCLEO COMÚN

VR	Vivenda en ruínas	HT	Hórreo tradicional
VT	Vivenda tradicional	HM	Hórreo moderno
VM	Vivenda moderna	CO	Cuberto
AT	Alpendre tradicional	R	Ruína
AM	Alpendre moderno	N	Nave

DOTACIÓNS

S. Local	S. Xeral	Tipo
ELL-nº	ELX-nº	ESPACIOS LIBRES
ZVL-nº	ZVX-nº	ZONAS VERDES
ADL-nº	ADX-nº	ADMINISTRATIVO
CEL-nº	CEX-nº	CEMITERIO
CML-nº	CMX-nº	COMERCIAL
DPL-nº	DPX-nº	DEPORTIVO
DCL-nº	DCX-nº	DOCENTE
REL-nº	REX-nº	RELIXIOSO
RCL-nº	RCX-nº	CONXUNTO PARROQUIAL
SAL-nº	SAX-nº	SANITARIO - ASISTENCIAL
SCL-nº	SCX-nº	SOCIO - CULTURAL
SRL-nº	SRX-nº	SERVICIOS URBANÍSTICOS
EX/ PR.		DOTACIÓN EXISTENTE/ PROGRAMADA

CATÁLOGO

CATÁLOGO ARQUITECTÓNICO	
	ELEMENTO CATALOGADO
	ÁMBITO CATALOGADO
	CONTORNO DE PROTECCIÓN
CATÁLOGO ARQUEOLÓXICO	
	ÁREA DE PROTECCIÓN INTEGRAL
	ÁREA DE CAUTELA
	REFERENCIA ARQUEOLÓXICA
	CONTORNO DO XACEMENTO

PLAN XERAL DE ORDENACIÓN MUNICIPAL
DOCUMENTO REFUNDIDO
ORDENACIÓN DOS NÚCLEOS RURAIS

Concello de Toróla

O Equipo Redactor:

Estudio Técnico Colágo, S.A.