

Parroquia: TORDOIA (San Xoán)	Data: DECEMBRO 2018
	Escala: 1:2000
Núcleo: O Campo de Arriba	Número: 09.01

LENDAS

	LÍMITE DE NÚCLEO RURAL
	ALIÑACIÓN
	LIÑA CAMBIO DE CUALIFICACIÓN
	LIÑA LÍMITE DA EDIFICACIÓN
	ORDENANZA DE NÚCLEO HISTÓRICO TRADICIONAL
	ORDENANZA DE NÚCLEO COMÚN

VR	Vivenda en ruínas	HT	Hórreo tradicional
VT	Vivenda tradicional	HM	Hórreo moderno
VM	Vivenda moderna	CO	Cuberto
AT	Alpendre tradicional	R	Ruína
AM	Alpendre moderno	N	Nave

DOTACIÓNS

S. Local	S. Xeral	Tipo
ELL-nº	ELX-nº	ESPACIOS LIBRES
ZVL-nº	ZVX-nº	ZONAS VERDES
ADL-nº	ADX-nº	ADMINISTRATIVO
CEL-nº	CEX-nº	CEMITERIO
CML-nº	CMX-nº	COMERCIAL
DPL-nº	DPX-nº	DEPORTIVO
DCL-nº	DCX-nº	DOCENTE
REL-nº	REX-nº	RELIXIOSO
RCL-nº	RCX-nº	CONXUNTO PARROQUIAL
SAL-nº	SAX-nº	SANITARIO - ASISTENCIAL
SCL-nº	SCX-nº	SOCIO - CULTURAL
SRL-nº	SRX-nº	SERVICIOS URBANÍSTICOS
EX/ PR.		DOTACIÓN EXISTENTE/ PROGRAMADA

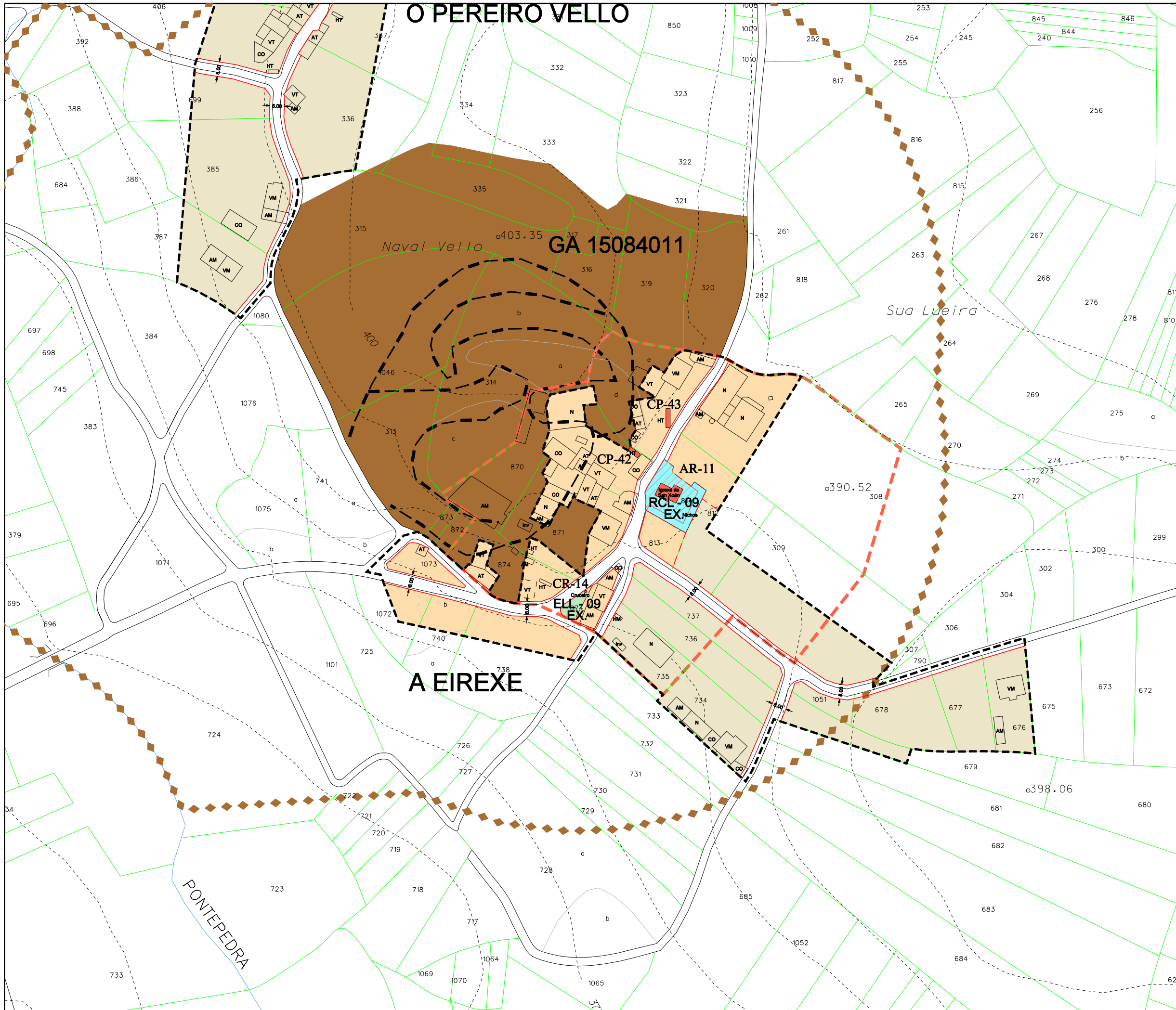
CATÁLOGO

CATÁLOGO ARQUITECTÓNICO	
	ELEMENTO CATALOGADO
	ÁMBITO CATALOGADO
	CONTORNO DE PROTECCIÓN
CATÁLOGO ARQUEOLÓXICO	
	ÁREA DE PROTECCIÓN INTEGRAL
	ÁREA DE CAUTELA
	REFERENCIA ARQUEOLÓXICA
	CONTORNO DO XACEMENTO

PLAN XERAL DE ORDENACIÓN MUNICIPAL
DOCUMENTO REFUNDIDO
ORDENACIÓN DOS NÚCLEOS RURAIS

Concello de Tordoia O Equipo Redactor:

Estudo Técnico
Gallego, S.A.



Parroquia:	TORDOIA (San Xoán)	Data:	DECEMBRO 2018
Núcleo:	A Eirexe	Escala:	1:2000
		Número:	09.02

LENDAS

	LÍMITE DE NÚCLEO RURAL
	ALIÑACIÓN
	LIÑA CAMBIO DE CUALIFICACIÓN
	LIÑA LÍMITE DA EDIFICACIÓN
	ORDENANZA DE NÚCLEO HISTÓRICO TRADICIONAL
	ORDENANZA DE NÚCLEO COMÚN


VR	Vivenda en ruínas	HT	Hórreo tradicional
VT	Vivenda tradicional	HM	Hórreo moderno
VM	Vivenda moderna	CO	Cuberto
AT	Alpendre tradicional	R	Ruína
AM	Alpendre moderno	N	Nave

DOTACIÓNS

S. Local	S. Xeral	Tipo
ELL-nº	ELX-nº	ESPACIOS LIBRES
ZVL-nº	ZVX-nº	ZONAS VERDES
ADL-nº	ADX-nº	ADMINISTRATIVO
CEL-nº	CEX-nº	CEMITERIO
CML-nº	CMX-nº	COMERCIAL
DPL-nº	DPX-nº	DEPORTIVO
DCL-nº	DCX-nº	DOCENTE
REL-nº	REX-nº	RELIXIOSO
RCL-nº	RCX-nº	CONXUNTO PARROQUIAL
SAL-nº	SAX-nº	SANITARIO - ASISTENCIAL
SCL-nº	SCX-nº	SOCIO - CULTURAL
SRL-nº	SRX-nº	SERVICIOS URBANÍSTICOS
EX/ PR.		DOTACIÓN EXISTENTE/ PROGRAMADA

CATÁLOGO

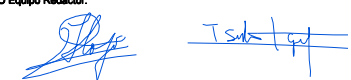
CATÁLOGO ARQUITECTÓNICO	
	ELEMENTO CATALOGADO
	ÁMBITO CATALOGADO
	CONTORNO DE PROTECCIÓN
CATÁLOGO ARQUEOLÓXICO	
	ÁREA DE PROTECCIÓN INTEGRAL
	ÁREA DE CAUTELA
	REFERENCIA ARQUEOLÓXICA
	CONTORNO DO XACEMENTO



Concello de Tordoia

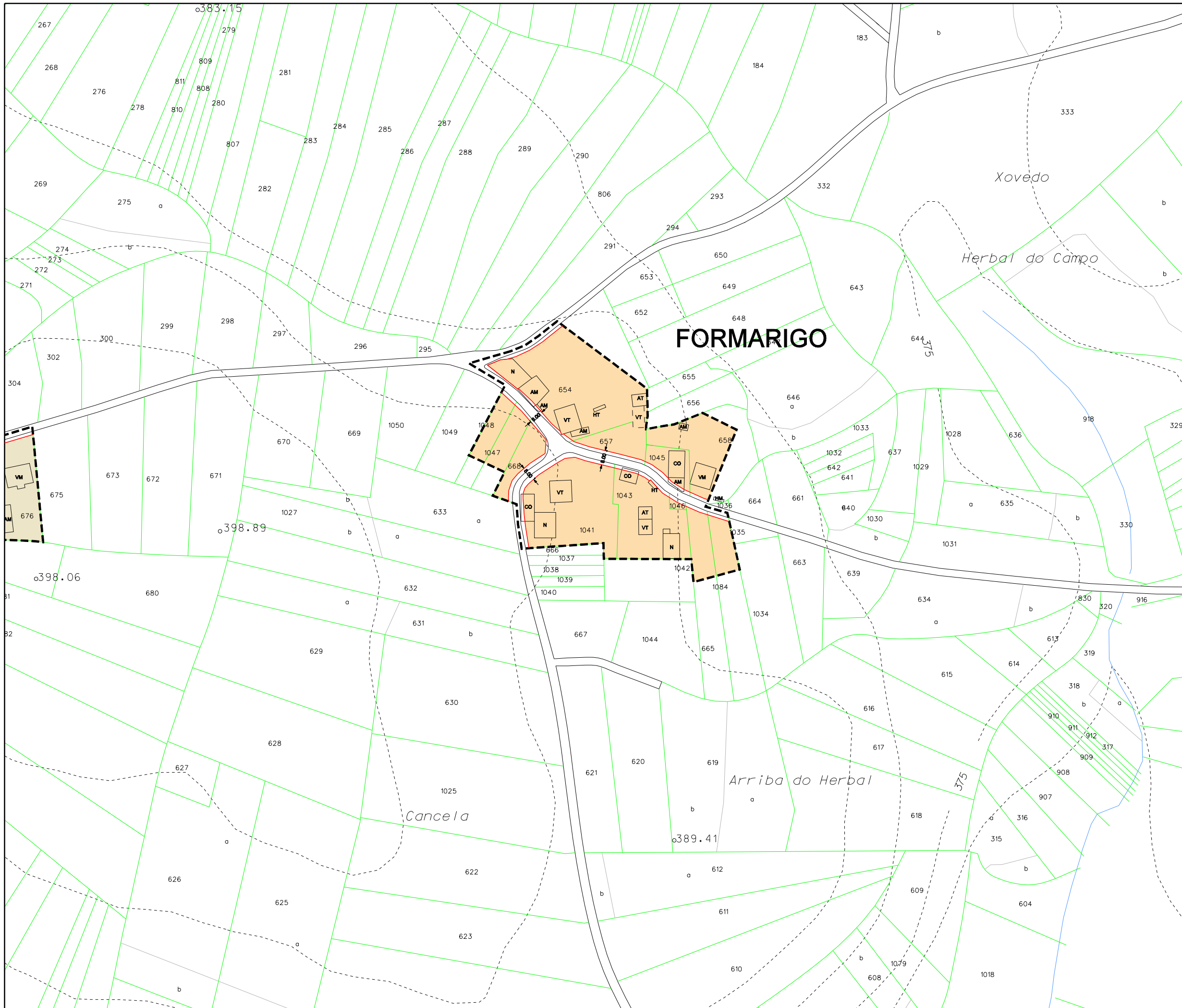
PLAN XERAL DE ORDENACIÓN MUNICIPAL
DOCUMENTO REFUNDIDO
ORDENACIÓN DOS NÚCLEOS RURAIS

O Equipo Redactor:



Estudio Técnico Collega, S.A.





Parroquia: TORDOIA (San Xoán)	Data: DECEMBRO 2018
	Escala: 1:2000
Núcleo: Formarigo	Número: 09.03

LENDA

	LÍMITE DE NÚCLEO RURAL
	ALIÑACIÓN
	LIÑA CAMBIO DE CUALIFICACIÓN
	LIÑA LÍMITE DA EDIFICACIÓN
	ORDENANZA DE NÚCLEO HISTÓRICO TRADICIONAL
	ORDENANZA DE NÚCLEO COMÚN

VR	Vivenda en ruínas	HT	Hórreo tradicional
VT	Vivenda tradicional	HM	Hórreo moderno
VM	Vivenda moderna	CO	Cuberto
AT	Alpendre tradicional	R	Ruína
AM	Alpendre moderno	N	Nave

DOTACIÓNS

S. Local	S. Xeral	Tipo
ELL-nº	ELX-nº	ESPACIOS LIBRES
ZVL-nº	ZVX-nº	ZONAS VERDES
ADL-nº	ADX-nº	ADMINISTRATIVO
CEL-nº	CEX-nº	CEMITERIO
CML-nº	CMX-nº	COMERCIAL
DPL-nº	DPX-nº	DEPORTIVO
DCL-nº	DCX-nº	DOCENTE
REL-nº	REX-nº	RELIXIOSO
RCL-nº	RCX-nº	CONXUNTO PARROQUIAL
SAL-nº	SAX-nº	SANITARIO - ASISTENCIAL
SCL-nº	SCX-nº	SOCIO - CULTURAL
SRL-nº	SRX-nº	SERVICIOS URBANÍSTICOS
EX/ PR.		DOTACIÓN EXISTENTE/ PROGRAMADA

CATÁLOGO

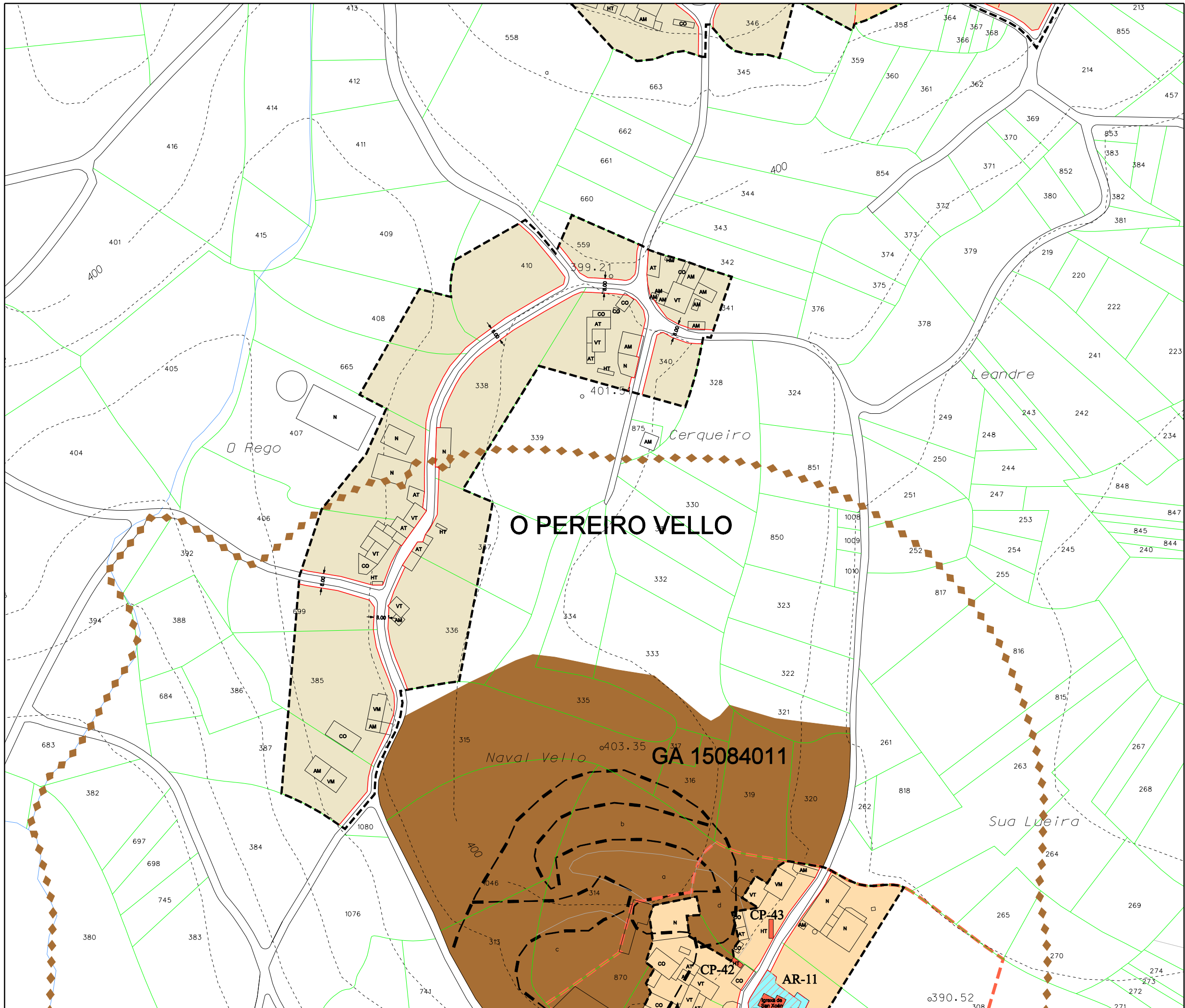
CATÁLOGO ARQUITECTÓNICO	
	ELEMENTO CATALOGADO
	ÁMBITO CATALOGADO
	CONTORNO DE PROTECCIÓN
CATÁLOGO ARQUEOLÓXICO	
	ÁREA DE PROTECCIÓN INTEGRAL
	ÁREA DE CAUTELA
	REFERENCIA ARQUEOLÓXICA
	CONTORNO DO XACEMENTO

PLAN XERAL DE ORDENACIÓN MUNICIPAL
DOCUMENTO REFUNDIDO
ORDENACIÓN DOS NÚCLEOS RURAIS

Concello de Tordoia

Estudio Técnico Galego, S.A.

O Equipo Redactor:



Parroquia: TORDOIA (San Xoán)	Data: DECEMBRO 2018
	Escala: 1:2000
Núcleo: O Pereiro Vello	Número: 09.04

LENDAS

	LÍMITE DE NÚCLEO RURAL
	ALIÑACIÓN
	LIÑA CAMBIO DE CUALIFICACIÓN
	LIÑA LÍMITE DA EDIFICACIÓN
	ORDENANZA DE NÚCLEO HISTÓRICO TRADICIONAL
	ORDENANZA DE NÚCLEO COMÚN

VR	Vivenda en ruínas	HT	Hórreo tradicional
VT	Vivenda tradicional	HM	Hórreo moderno
VM	Vivenda moderna	CO	Cuberto
AT	Alpendre tradicional	R	Ruína
AM	Alpendre moderno	N	Nave

DOTACIÓNS

S. Local	S. Xeral	Tipo
ELL-nº	ELX-nº	ESPACIOS LIBRES
ZVL-nº	ZVX-nº	ZONAS VERDES
ADL-nº	ADX-nº	ADMINISTRATIVO
CEL-nº	CEX-nº	CEMITERIO
CML-nº	CMX-nº	COMERCIAL
DPL-nº	DPX-nº	DEPORTIVO
DCL-nº	DCX-nº	DOCENTE
REL-nº	REX-nº	RELIXIOSO
RCL-nº	RCX-nº	CONXUNTO PARROQUIAL
SAL-nº	SAX-nº	SANITARIO - ASISTENCIAL
SCL-nº	SCX-nº	SOCIO - CULTURAL
SRL-nº	SRX-nº	SERVICIOS URBANÍSTICOS
EX/ PR.		DOTACIÓNS EXISTENTE/ PROGRAMADA

CATÁLOGO

CATÁLOGO ARQUITECTÓNICO	
	ELEMENTO CATALOGADO
	ÁMBITO CATALOGADO
	CONTORNO DE PROTECCIÓN
CATÁLOGO ARQUEOLÓXICO	
	ÁREA DE PROTECCIÓN INTEGRAL
	ÁREA DE CAUTELA
	REFERENCIA ARQUEOLÓXICA
	CONTORNO DO XACEMENTO

<p>Concello de Tordoia</p>	<p>PLAN XERAL DE ORDENACIÓN MUNICIPAL</p> <p>DOCUMENTO REFUNDIDO</p> <p>ORDENACIÓN DOS NÚCLEOS RURAIS</p>
	<p>O Equipo Redactor:</p>
<p>Estudio Técnico Galego, S.A.</p>	